

TRAVAUX DE VOIRIE 2026

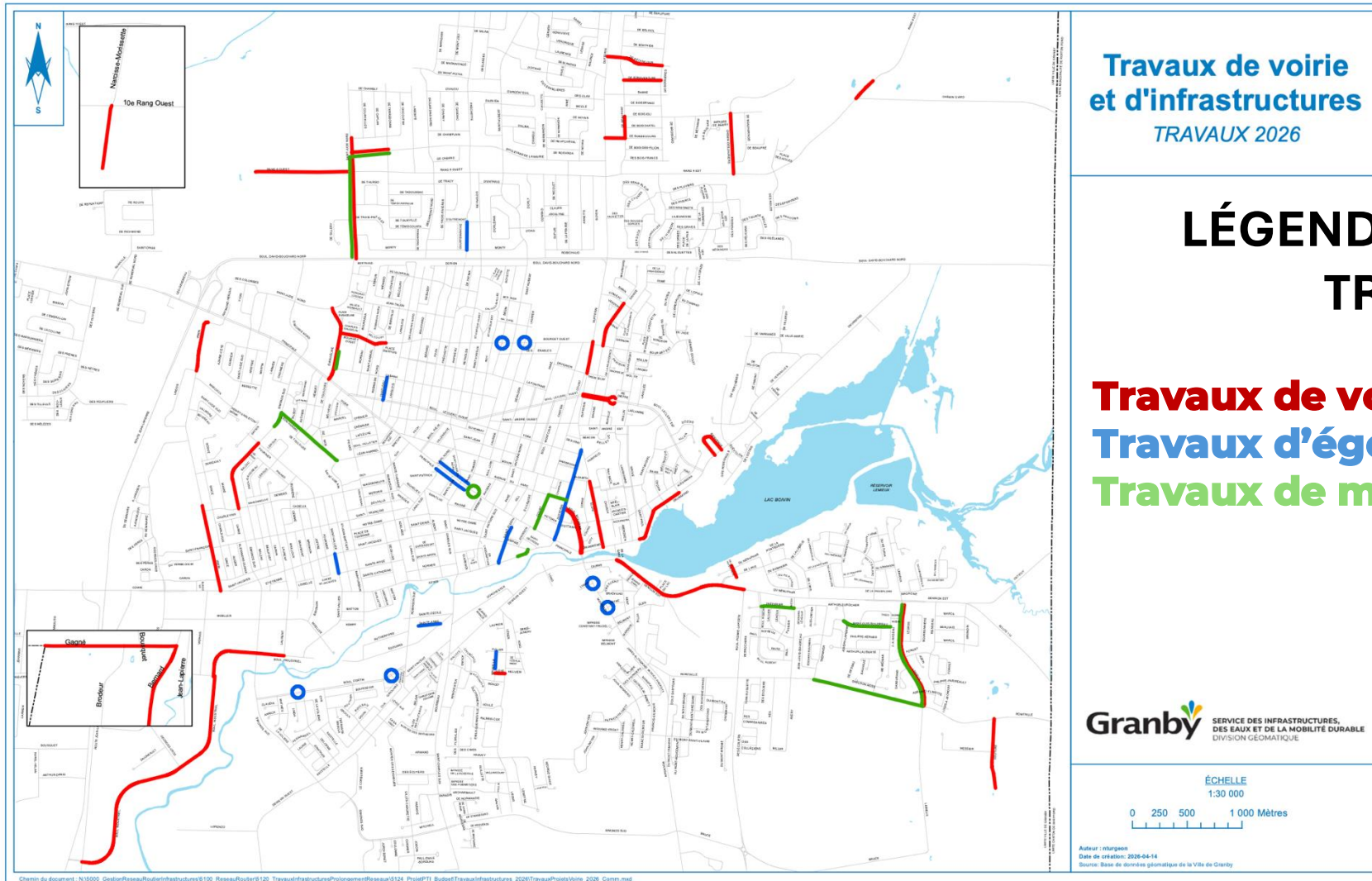
STRATÉGIE PAYANTE POUR LA VILLE

ÉTÉ 2026

CONFÉRENCE DE PRESSE
20 avril 2026



Plan de localisation des travaux de voirie et d'infrastructures 2026



VOIRIE 2026 – INVESTISSEMENT DE 17 M\$



Rues, boulevards et chemins	Type	Description
Rue Denison Est	Travaux de voirie	Réfection de chaussée
Chemin Gagné		
Rue Mountain		
Boul. Leclerc		
Rue Évangéline		
Rue Irwin		
Rue Saint-Jude Nord/boul. de la Mairie		
Rues de Bonaventure/ de Beauport/de Bonsecours/de Bécancour		
Rue Lemieux		
Rue Couture		
Rue Dufferin		
Boul. Industriel		
Rue Simonds Sud		
Rue Elgin		
Rues diverses		



VOIRIE 2026 – INVESTISSEMENT DE 17 M\$



Rues et boulevards	Type	Description	
Rue Principale, phase 3	Travaux égout et aqueduc	Égout/Aqueduc	
Rue Fréchette		Égout	
Rue Saint-Joseph			Aqueduc
Rues Bourget Ouest/Mountain/boul. Fortin			
Rue Brunelle			
Rue Dufferin			
Surpresseur Simonds			
Rues Chapleau/Saint-Vallier/Sainte-Anne			



VOIRIE 2026 – INVESTISSEMENT DE 17 M\$



Rues et boulevards	Type	Description
Rue Jean-Louis-Boudreau	Mobilité et sécurité	Prolongement de trottoirs
Rue Cowie		
Rue Évangéline		
Rue Trépanier		
Rues diverses		FRCR 2026
#374 Principale		Traverses piétonnes (FRCR)
Rues diverses		Feux de circulation
Rue Saint-Jude-Nord/boul. de la Mairie		Mobilité active
Rue Lemieux		
Rues diverses		





VOIRIE

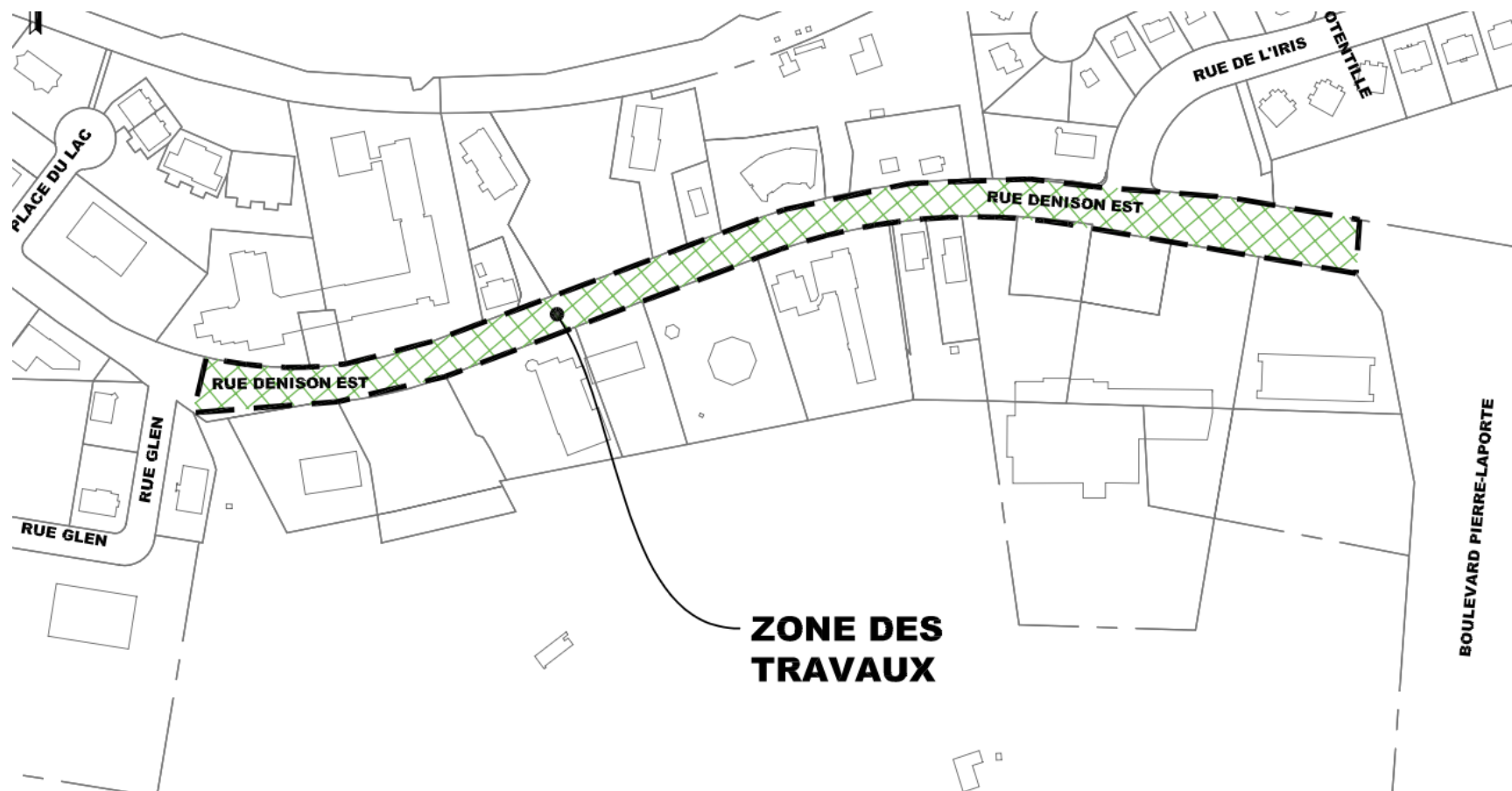
VOIRIE – Réfection de chaussée



Rue Denison Est

De la rue Glen au
boul. Pierre-Laporte

0,64 km



VOIRIE – Réfection de chaussée

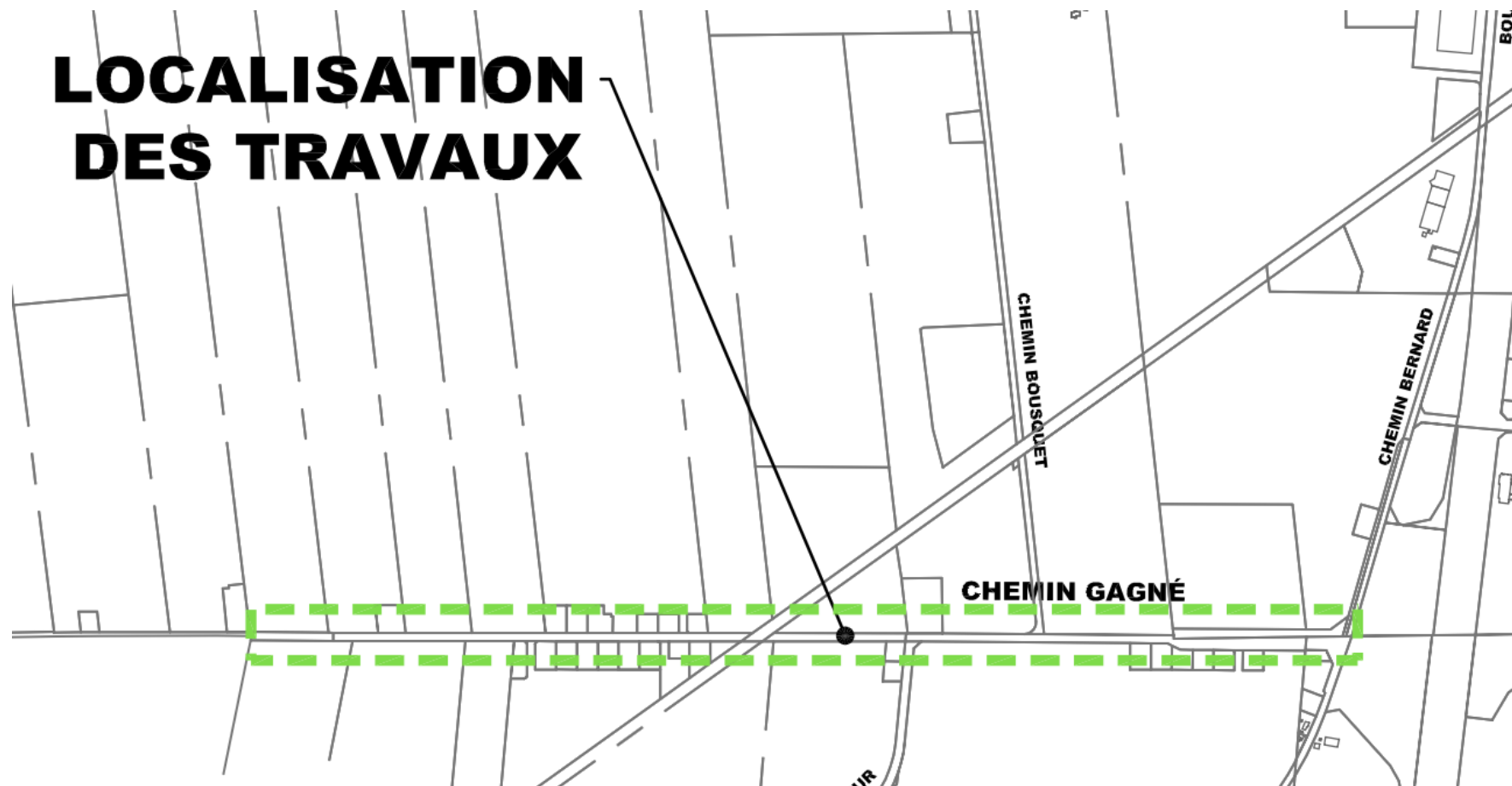


LOCALISATION DES TRAVAUX

Chemin Gagné

À partir du
chemin Bernard

3,41 km



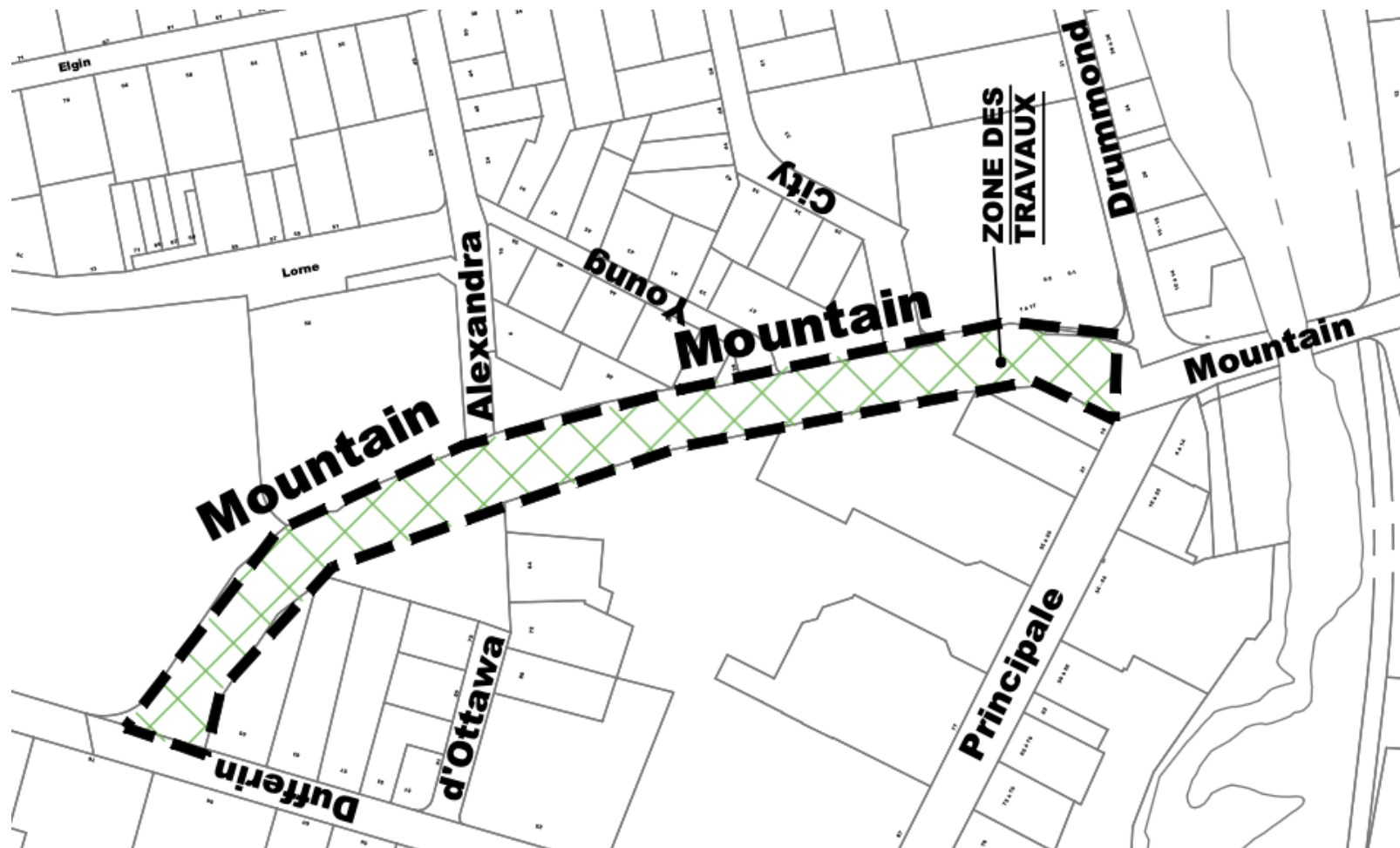
VOIRIE – Réfection de chaussée



Rue Mountain

De la rue Dufferin à la rue Principale

0,43 km



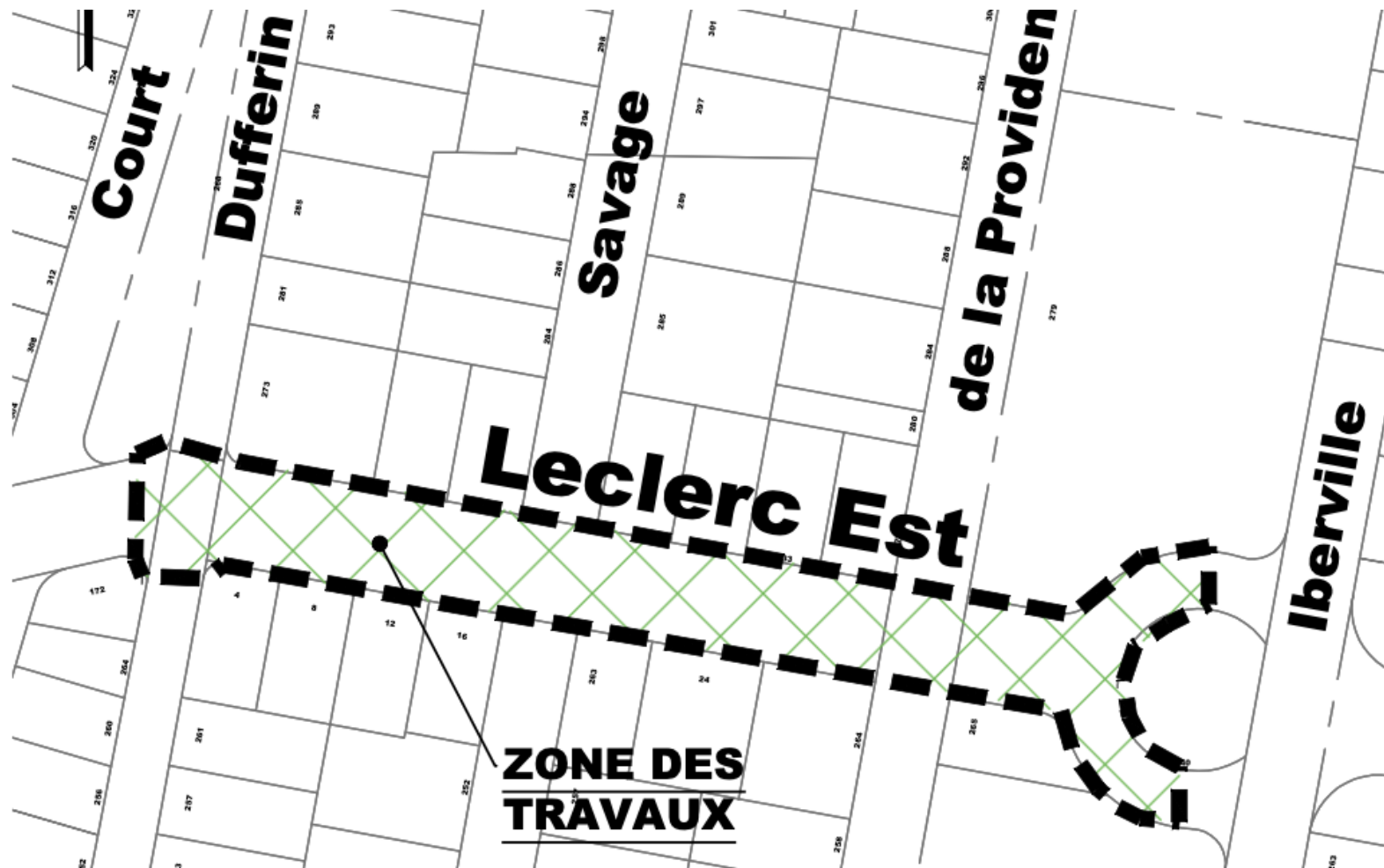
VOIRIE – Réfection de chaussée



Boul. Leclerc

De la rue Dufferin à la
rue Iberville

0,26 km



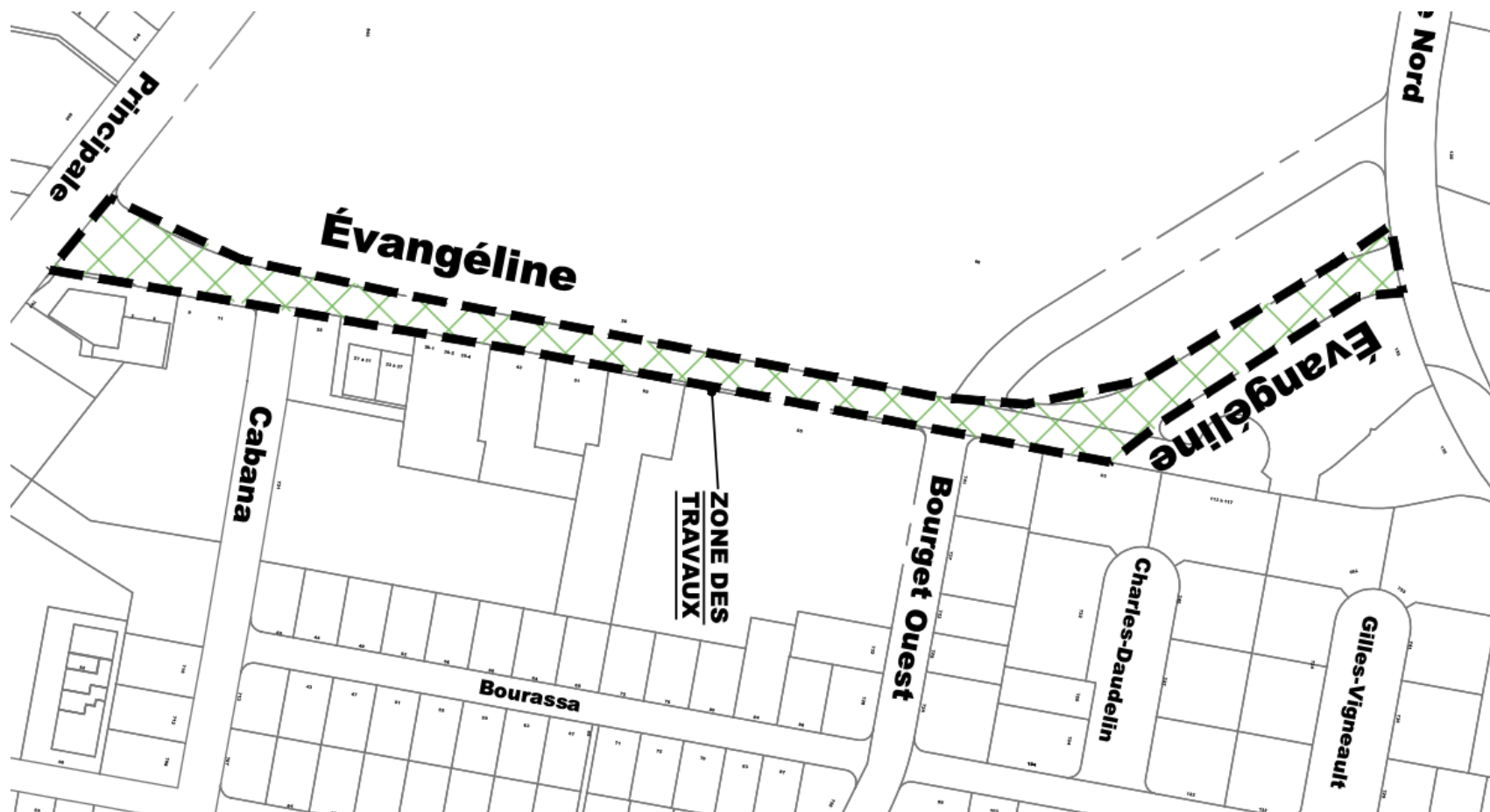
VOIRIE – Réfection de chaussée



Rue Évangéline

De la rue Principale
à la rue Saint-Jude
Nord

0,66 km



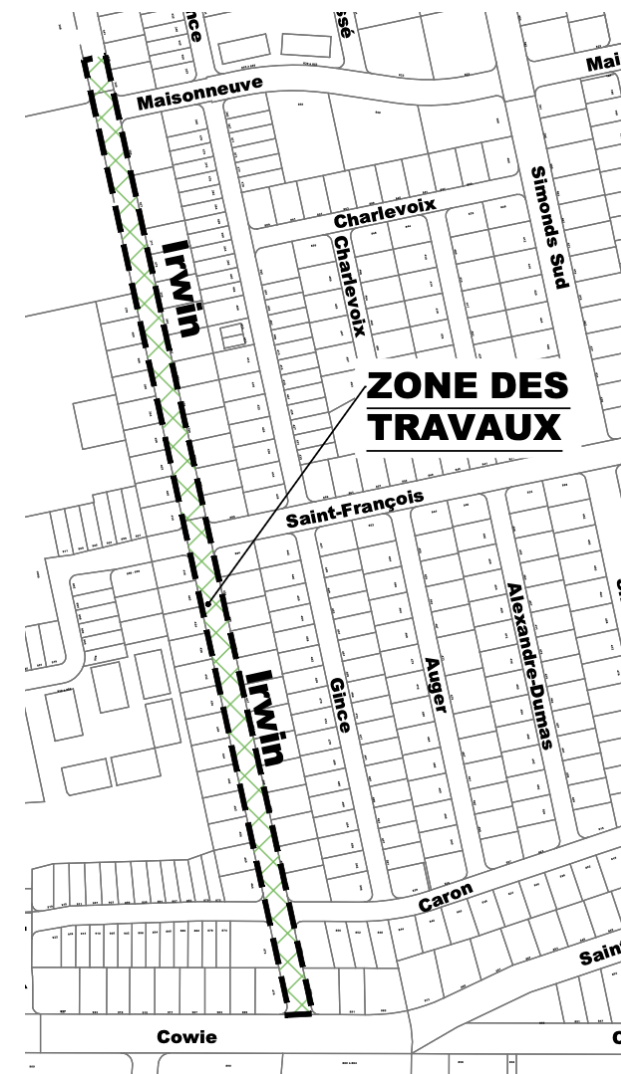
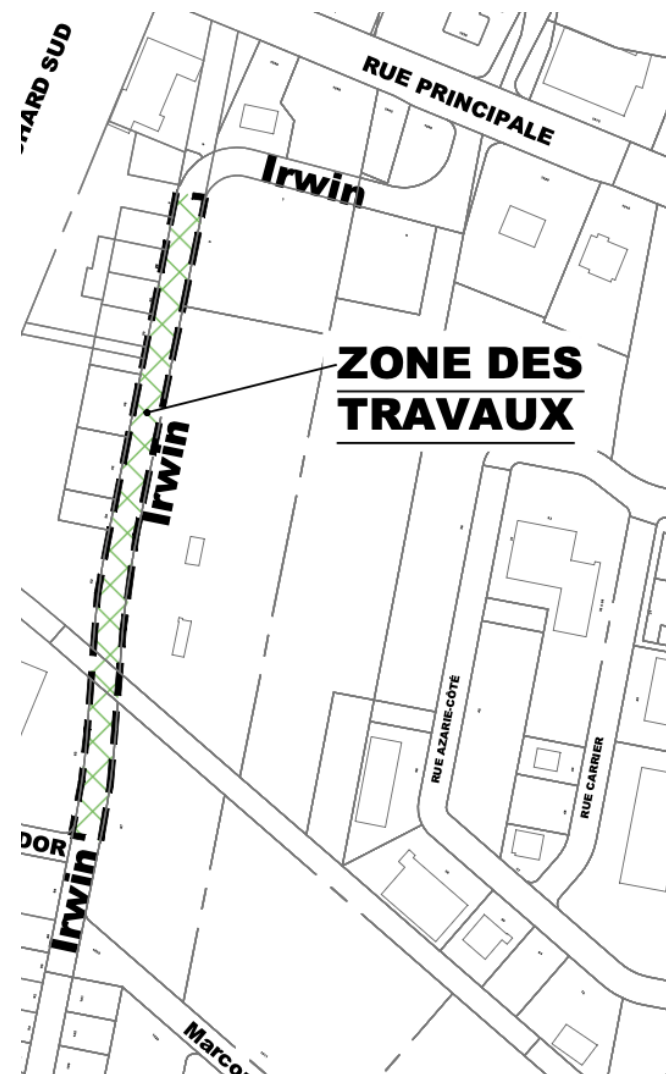
VOIRIE – Réfection de chaussée



* Rue Irwin

À partir de la rue Lindor,
et de la rue Cowie à la
rue Maisonneuve

0,48 km



* Optionnelle au contrat



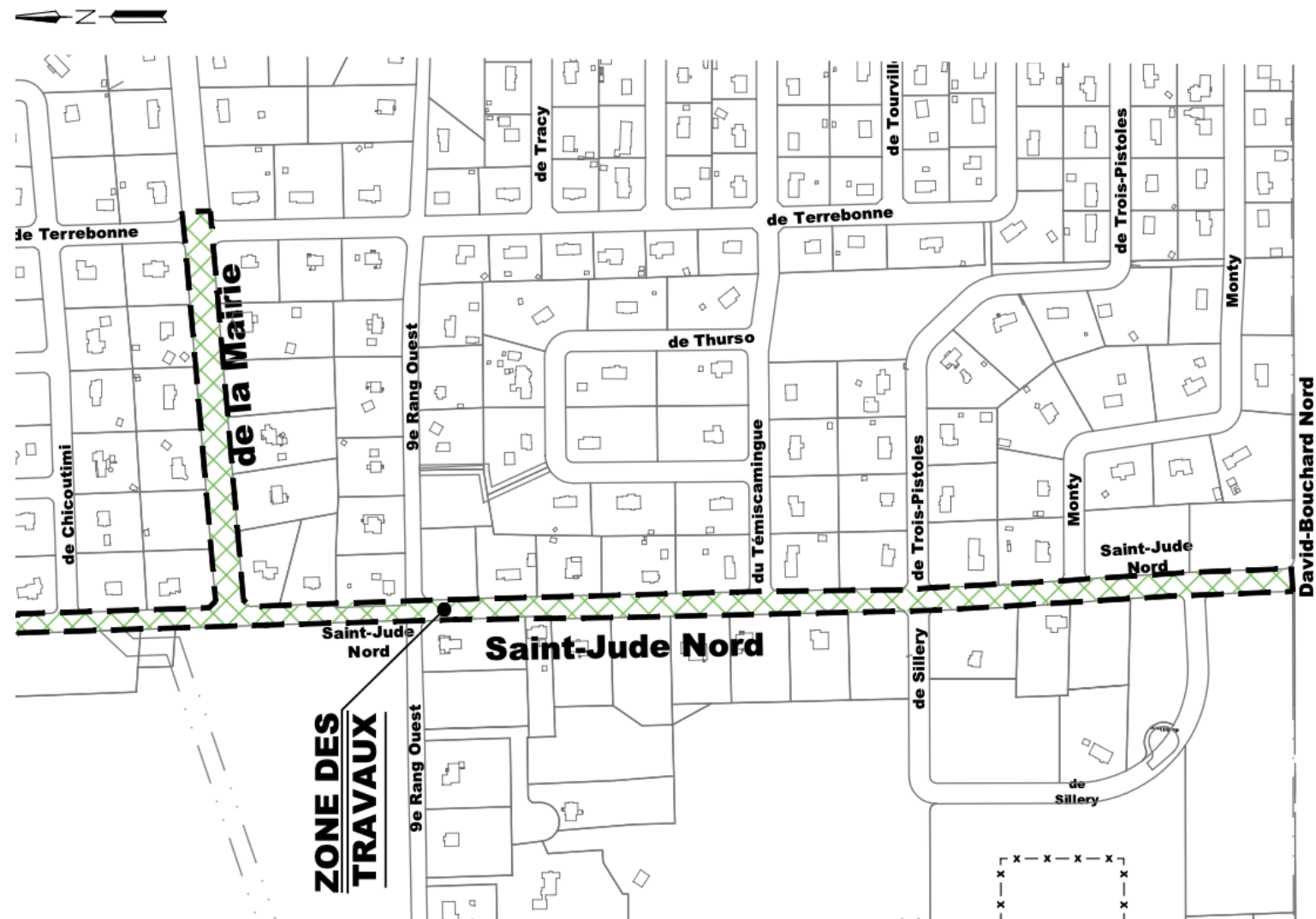
VOIRIE – Réfection de chaussée



Rue Saint-Jude Nord et boul. de la Mairie

De la rue de Chicoutimi au boul. David-Bouchard Nord, et de la rue de Terrebonne à la rue Saint-Jude Nord

1,32 km

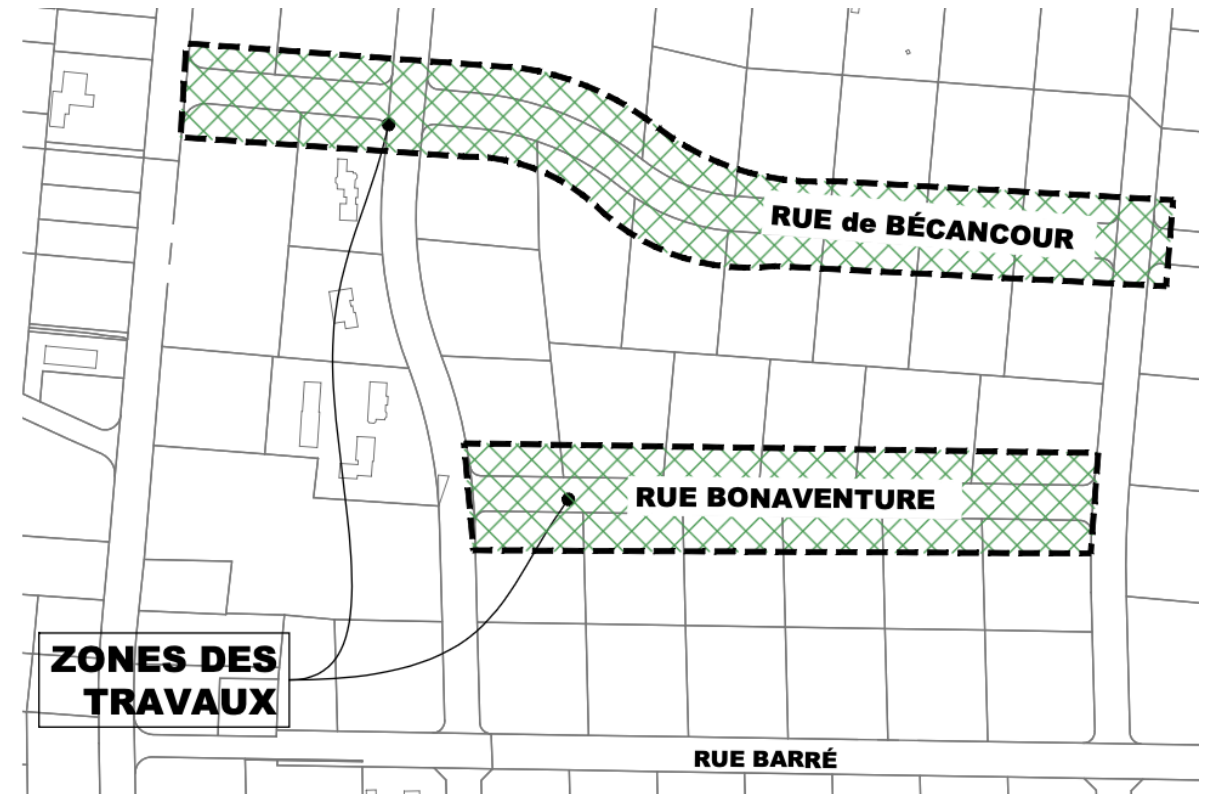
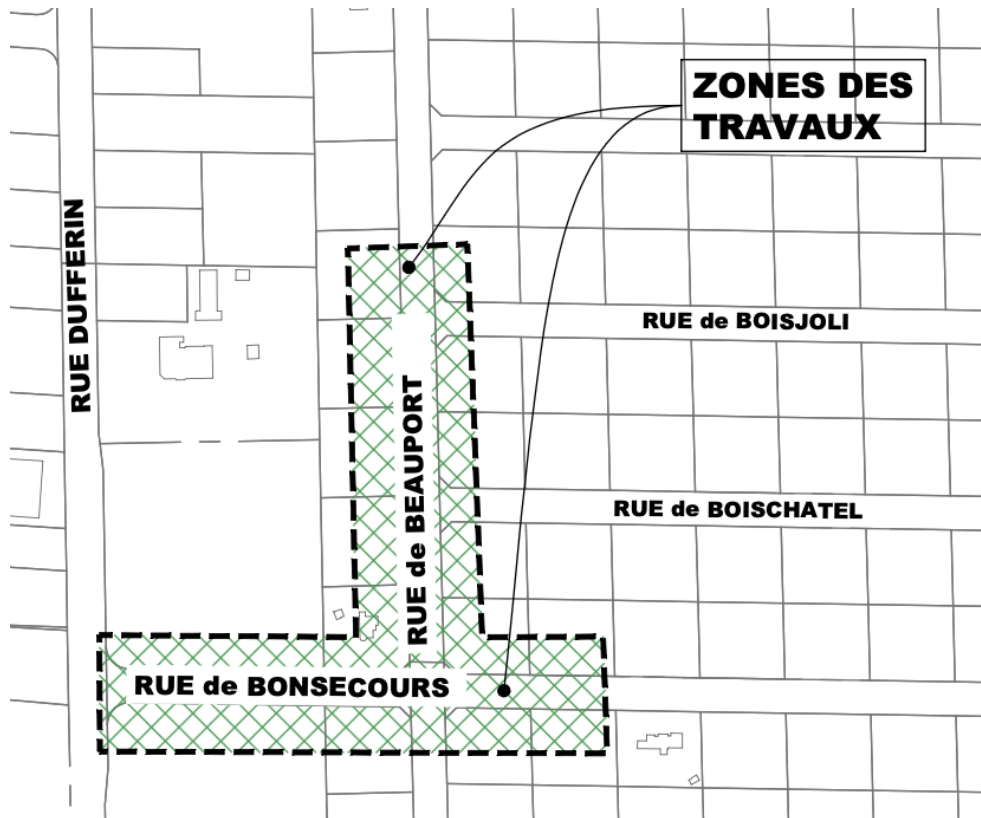


VOIRIE – Réfection de chaussée



Rues de Bonsecours, de Beauport, de Bécancour et de Bonaventure

1,24 km



VOIRIE – Réfection de chaussée



Rue Lemieux

De la rue Denison Est
à la rue Robitaille

1,0 km



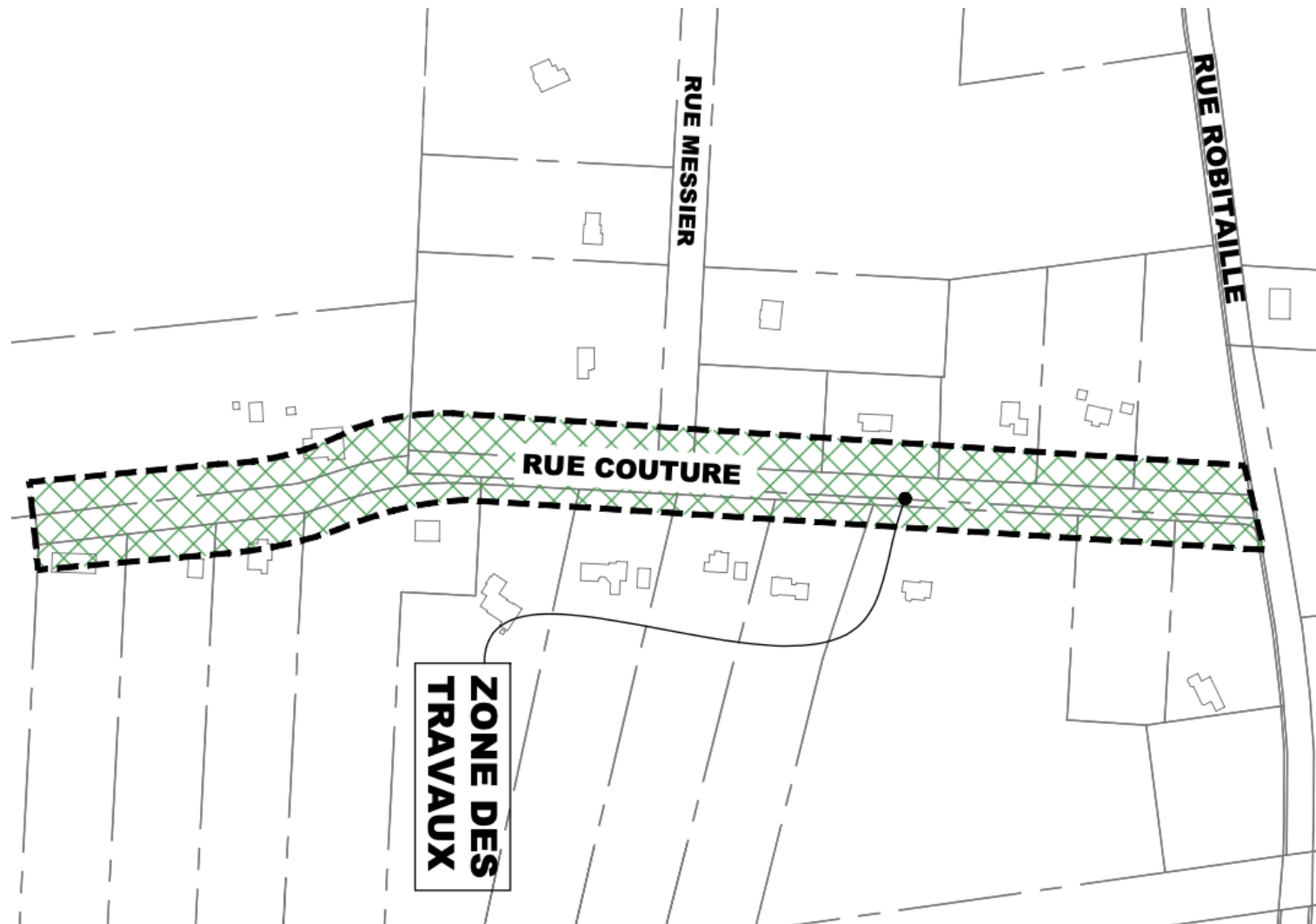
VOIRIE – Réfection de chaussée



Rue Couture

À partir de la rue
Robitaille

0,63 km



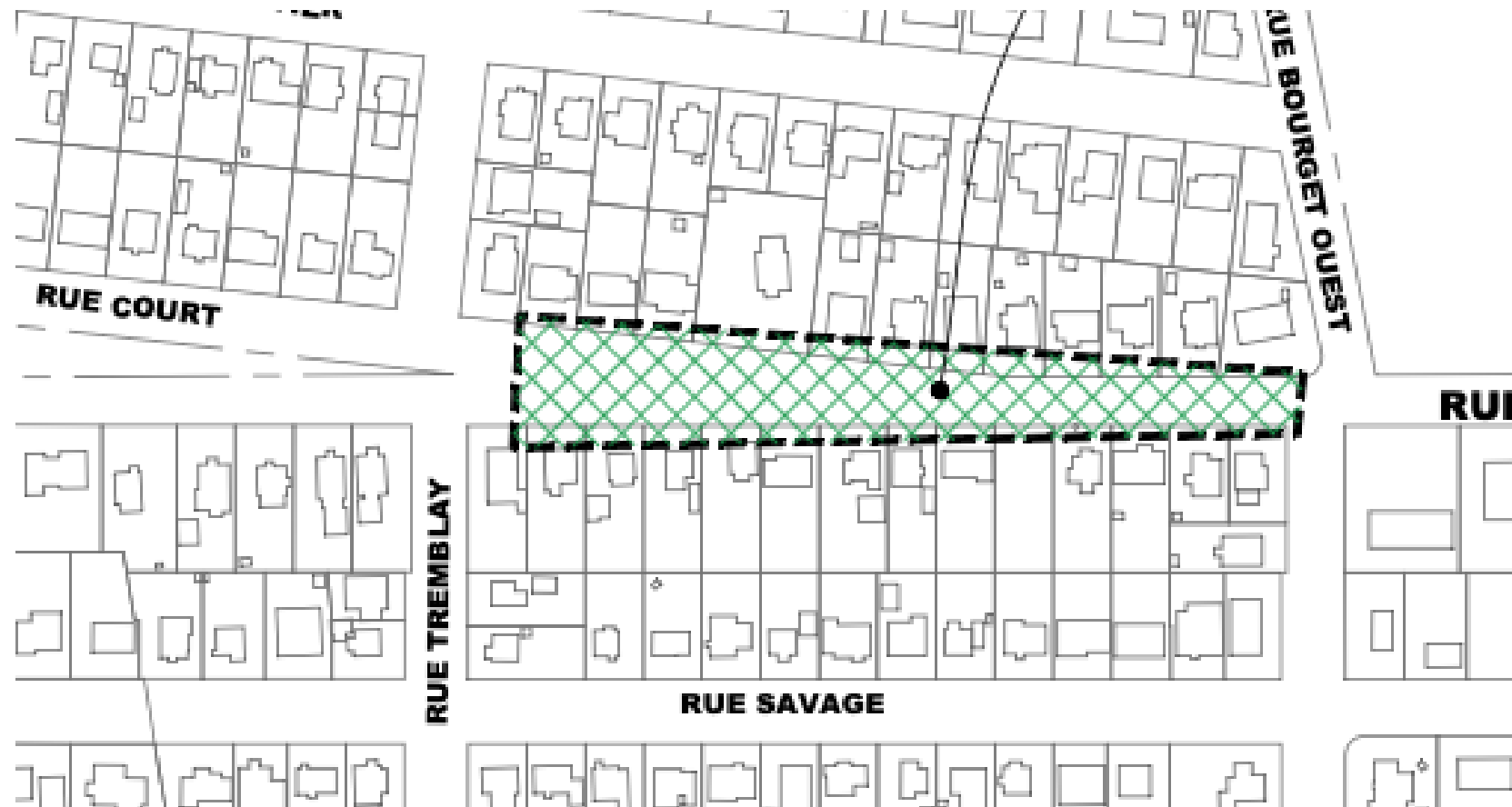
VOIRIE – Réfection de chaussée



Rue Dufferin

De la rue Court à la rue
Bourget – **Travaux 2025**
à compléter

0,5 km



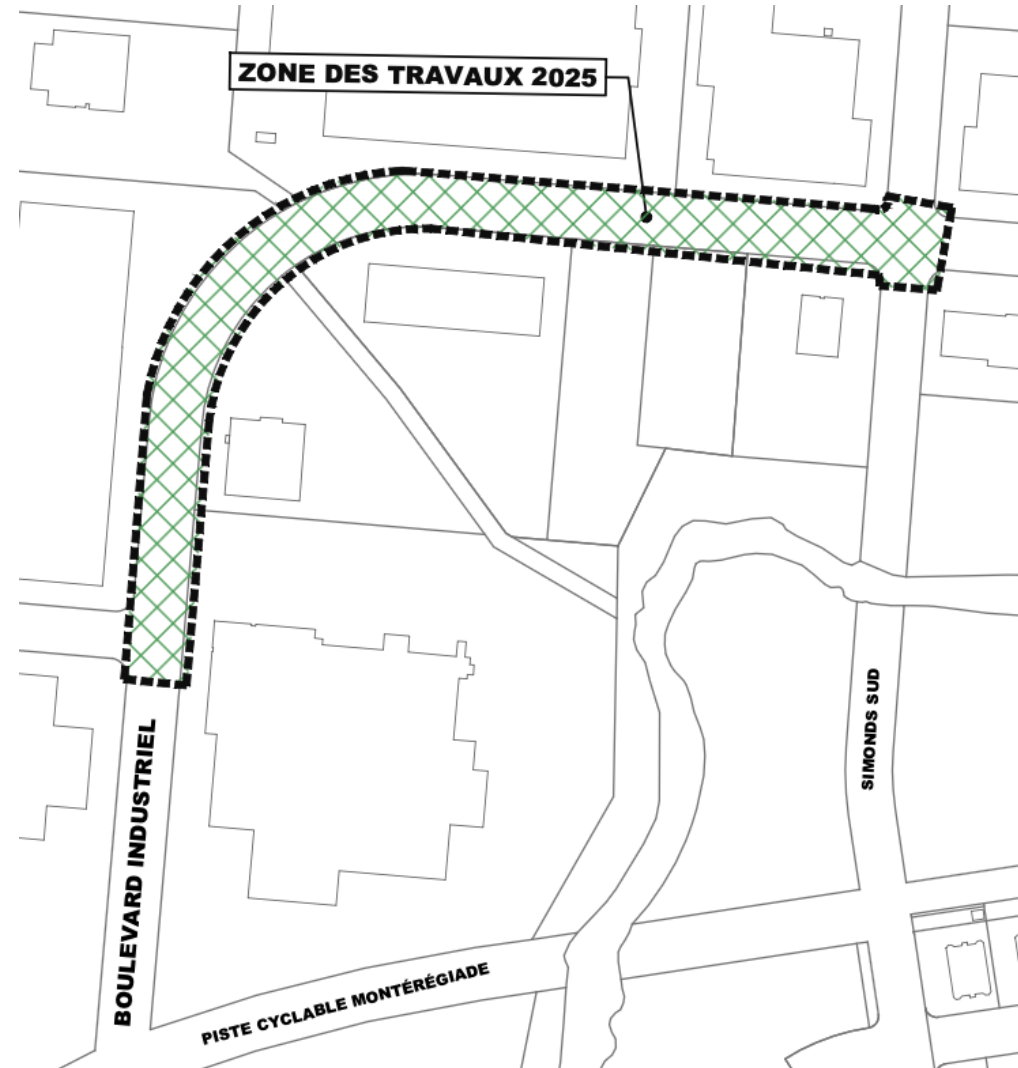
VOIRIE – Réfection de chaussée



Boul. Industriel

À partir de la rue Simonds Sud
– Travaux 2025 à compléter

0,5 km



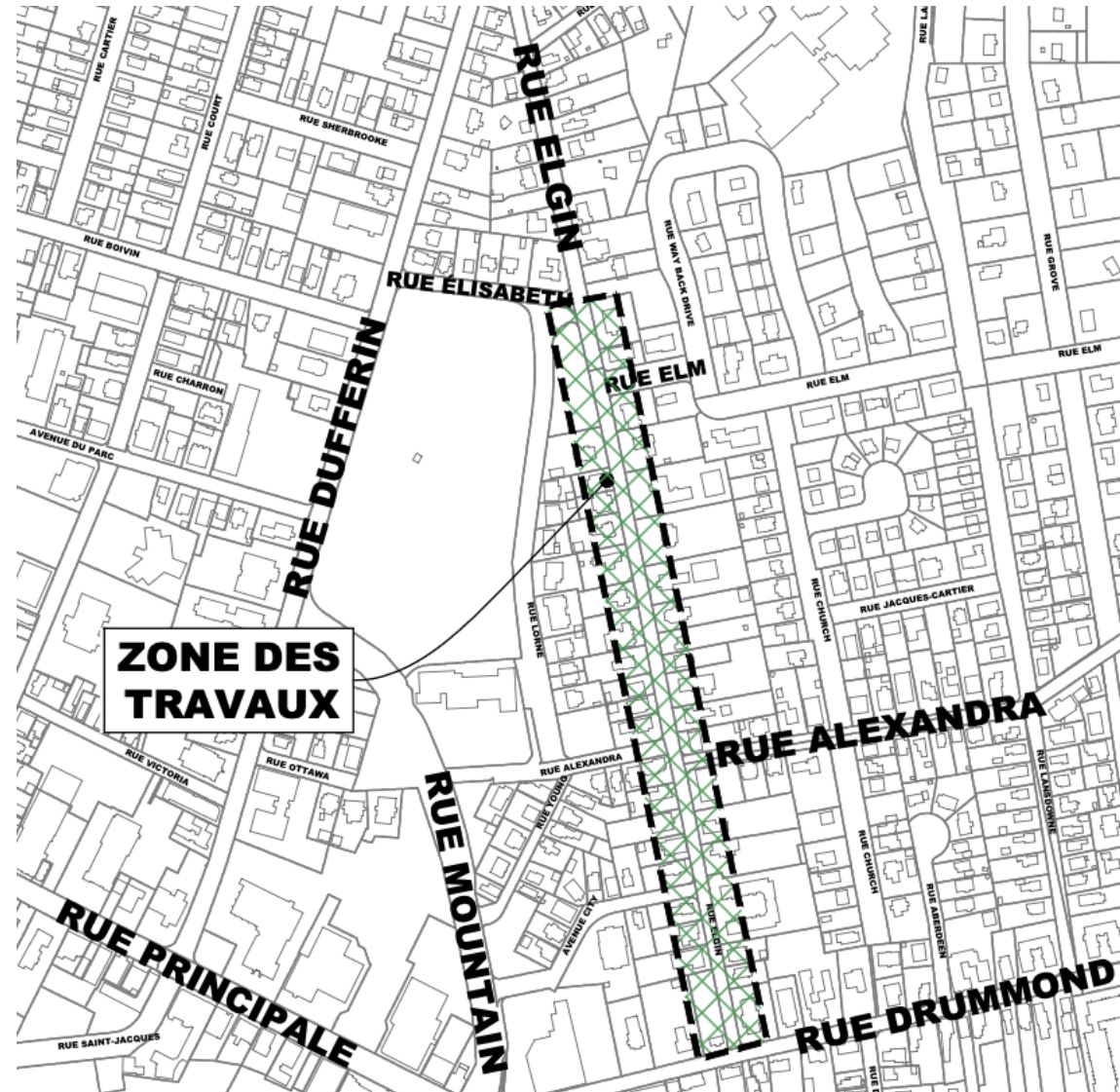
VOIRIE – Resurfaçage



Rue Elgin

De la rue Élisabeth à la rue
Drummond

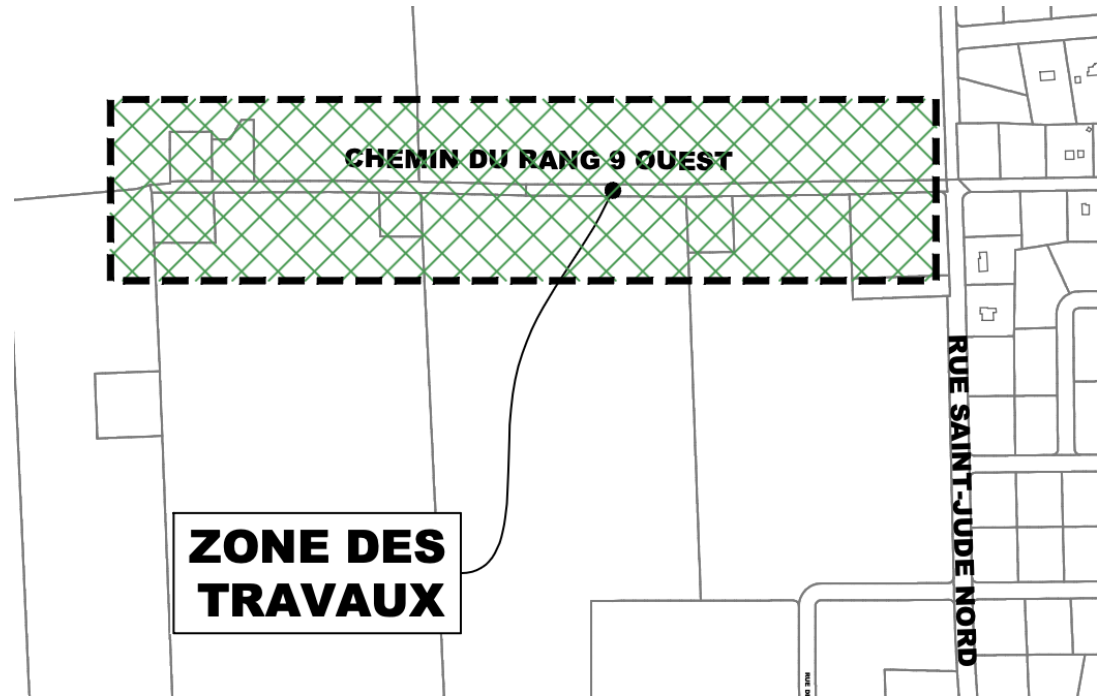
0,60 km



VOIRIE – Resurfaçage

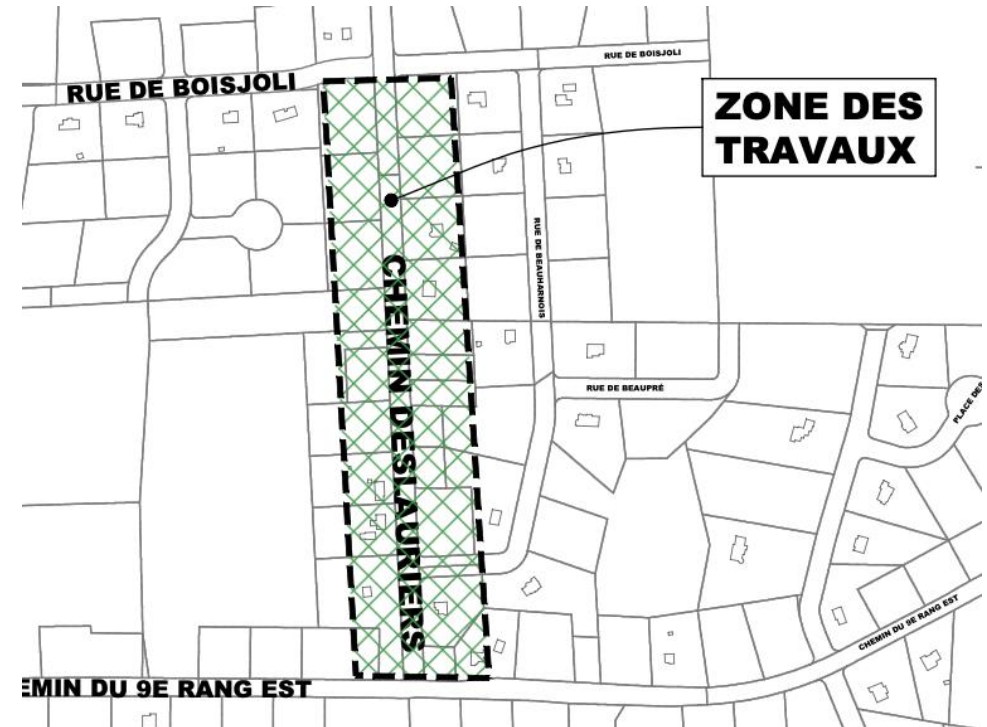


Rues diverses 2,60 km



Chemin du 9^e rang Ouest

À partir de la rue Saint-Jude Nord



Chemin Deslauriers

De la rue de Boisjoli au chemin
du 9^e rang Ouest

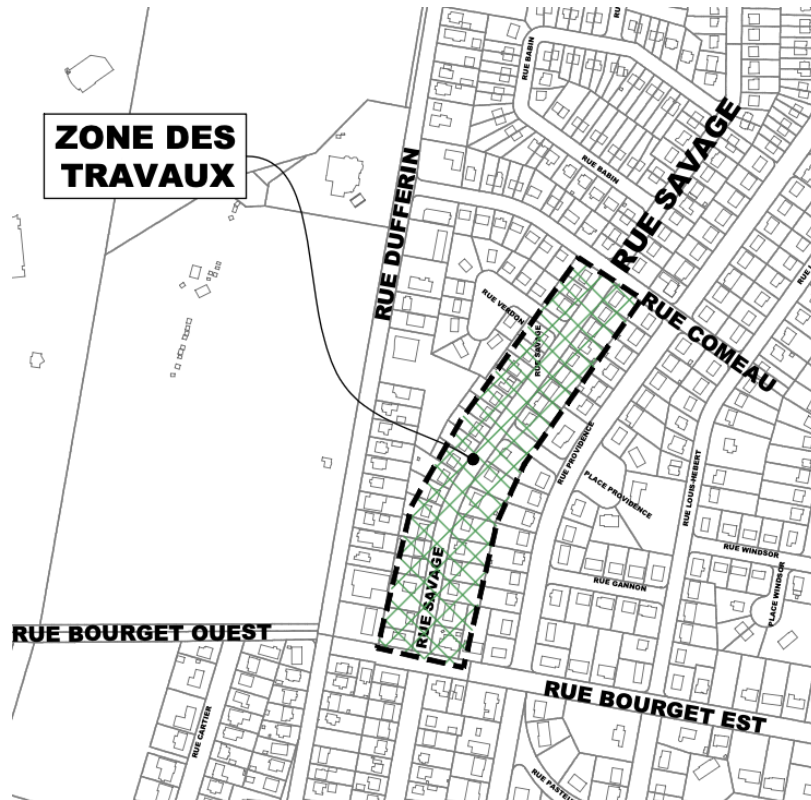


VOIRIE – Resurfaçage



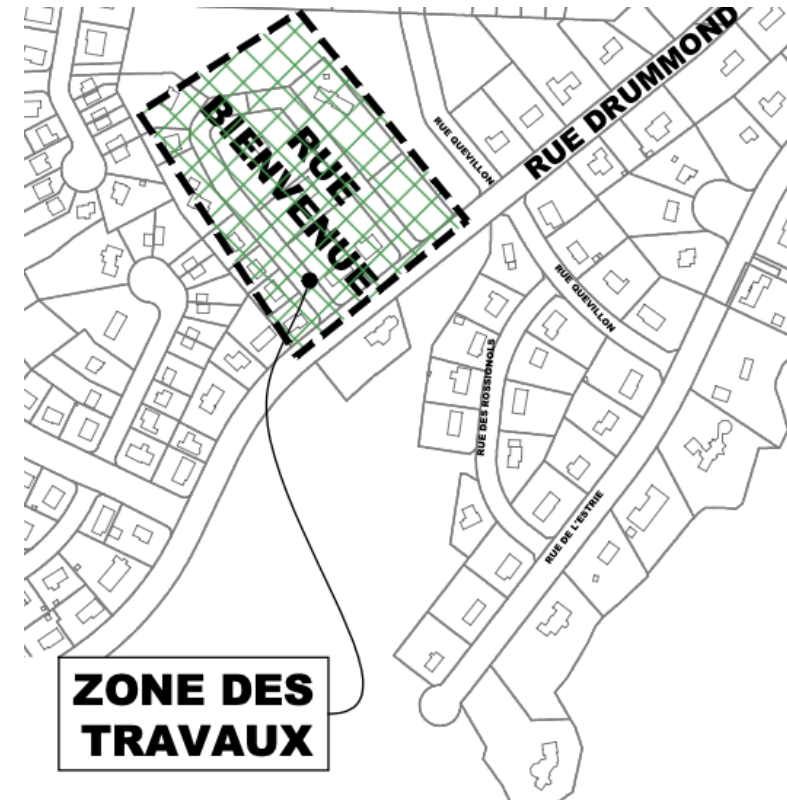
Rues diverses – Suite

2,60 km



Rue Savage

De la rue Comeau à la rue Bourget Est



Rue Bienvenue

À partir de la rue Drummond

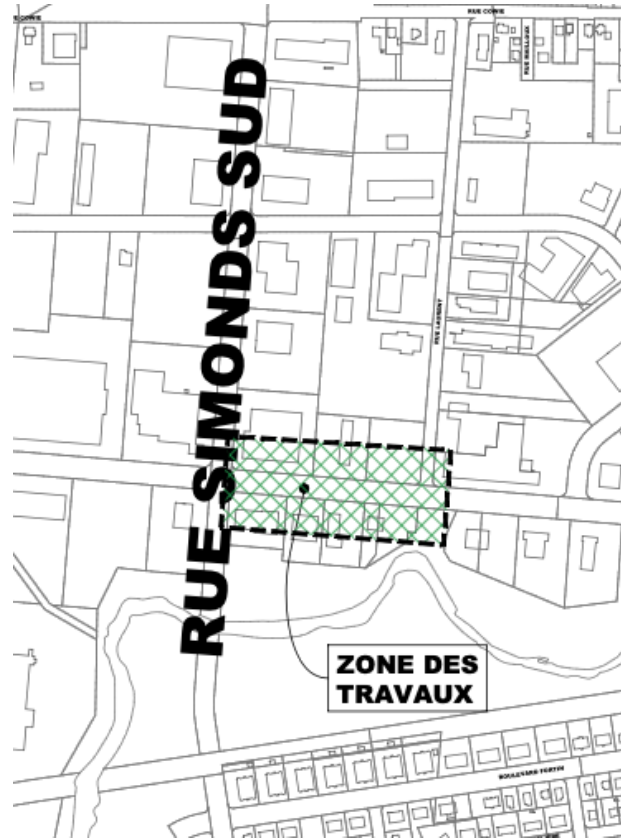


VOIRIE – Resurfaçage



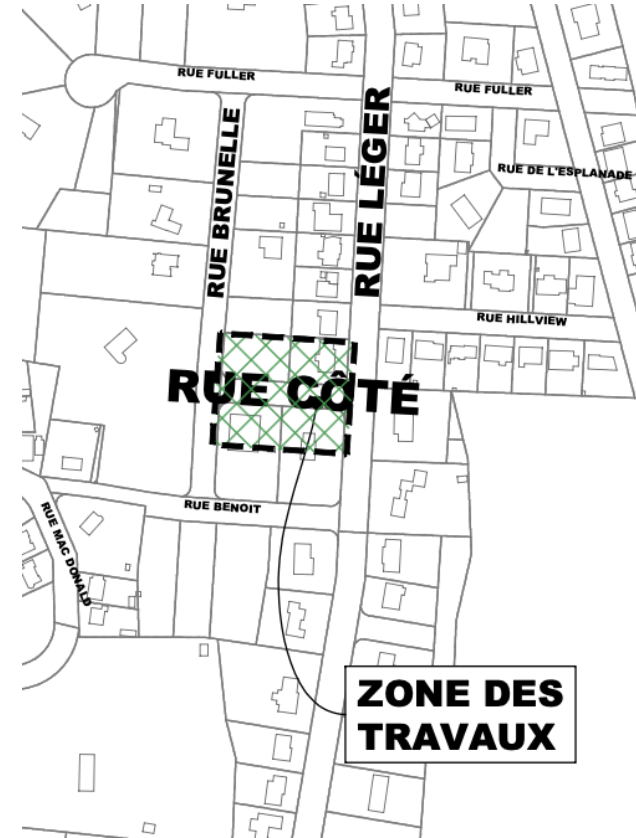
Rues diverses – Suite

2,60 km



Boul. Industriel

De la rue Laurent à la rue
Simonds Sud



Rue Côté

De la rue Léger à
la rue Brunelle





ÉGOUT ET AQUEDUC

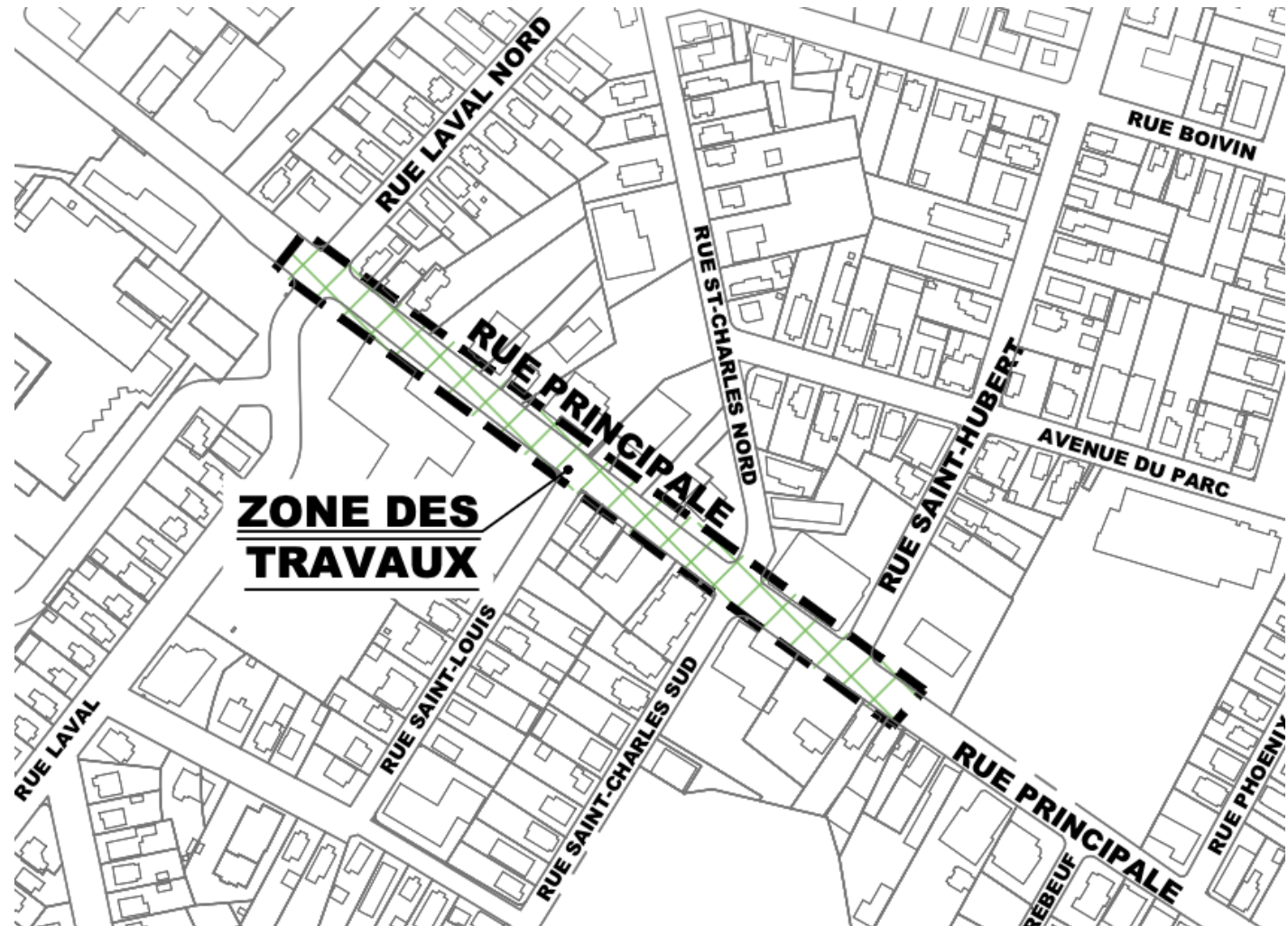
ÉGOUT ET AQUEDUC – Égout et aqueduc



Rue Principale Phase 3

De la rue Laval Nord à la
rue Saint-Hubert

0,30 km



ÉGOUT ET AQUEDUC- Égout



Rue Fréchette

De la rue Monty à la rue
d'Outremont

0,22 km



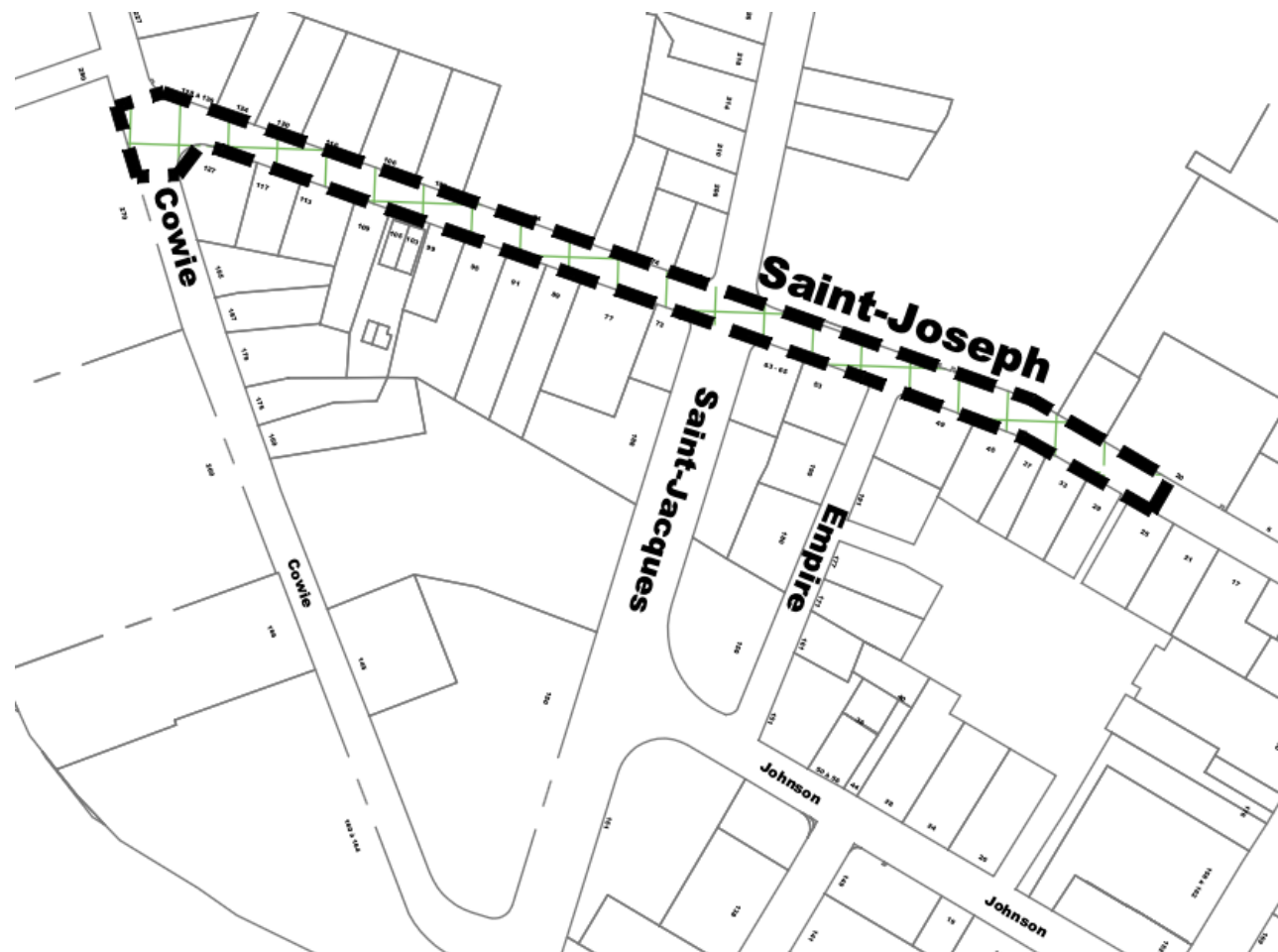
ÉGOUT ET AQUEDUC- Égout



Rue Saint-Joseph

À partir de la rue Cowie

0,33 km

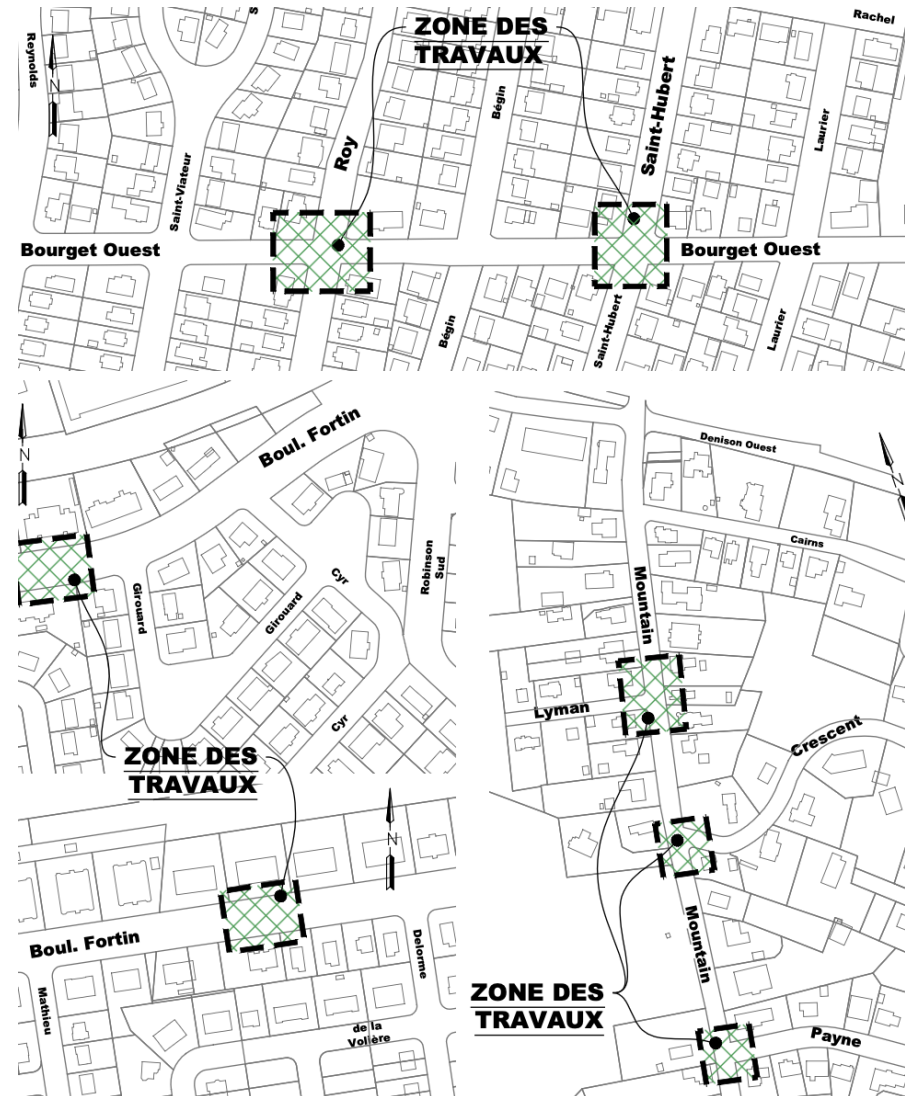


ÉGOUT ET AQUEDUC- Aqueduc



Rues Bourget Ouest, Mountain et boul. Fortin

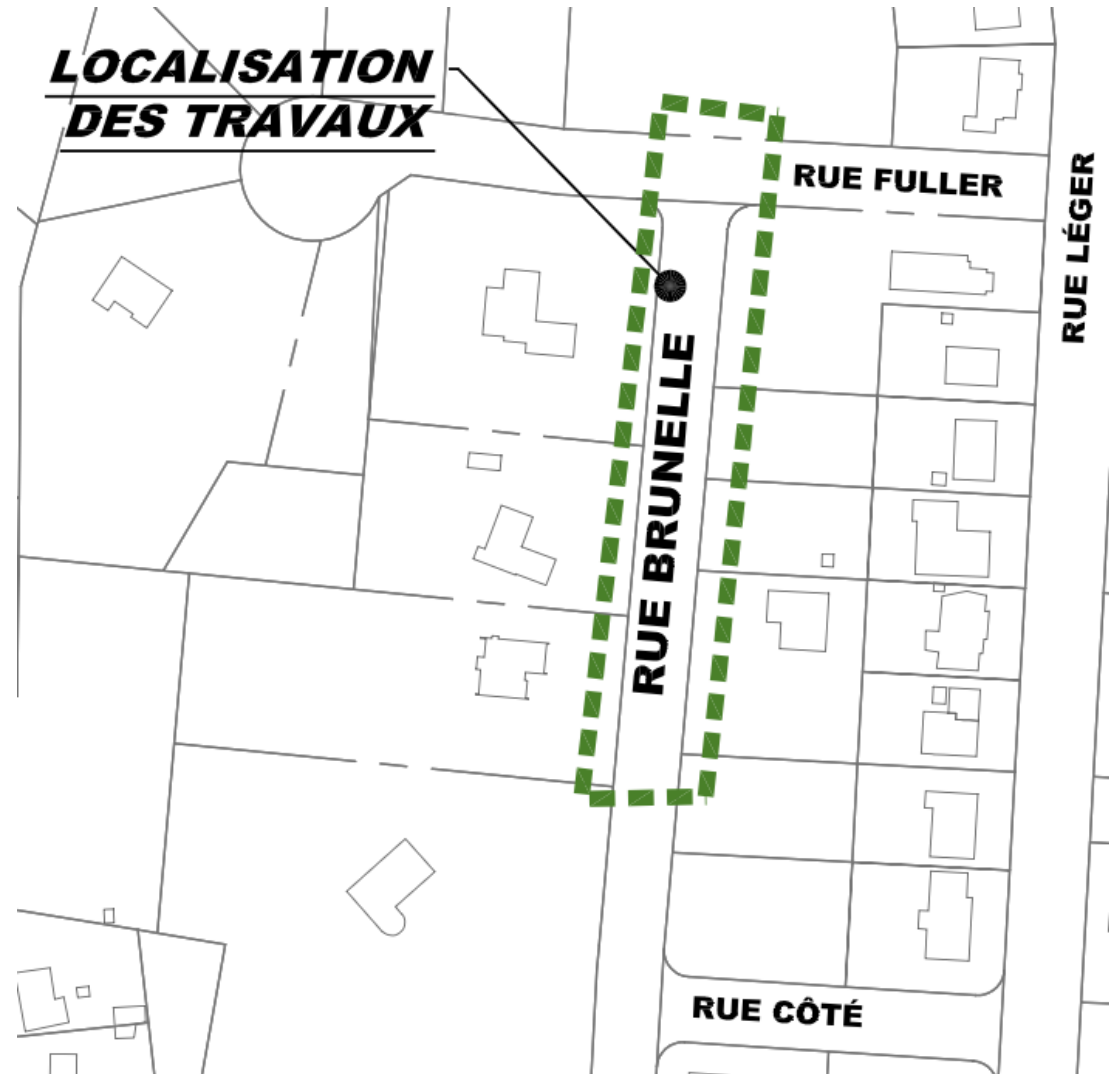
0,11 km



ÉGOUT ET AQUEDUC- Aqueduc



Rue Brunelle
À partir de la rue Fuller
0,14 km



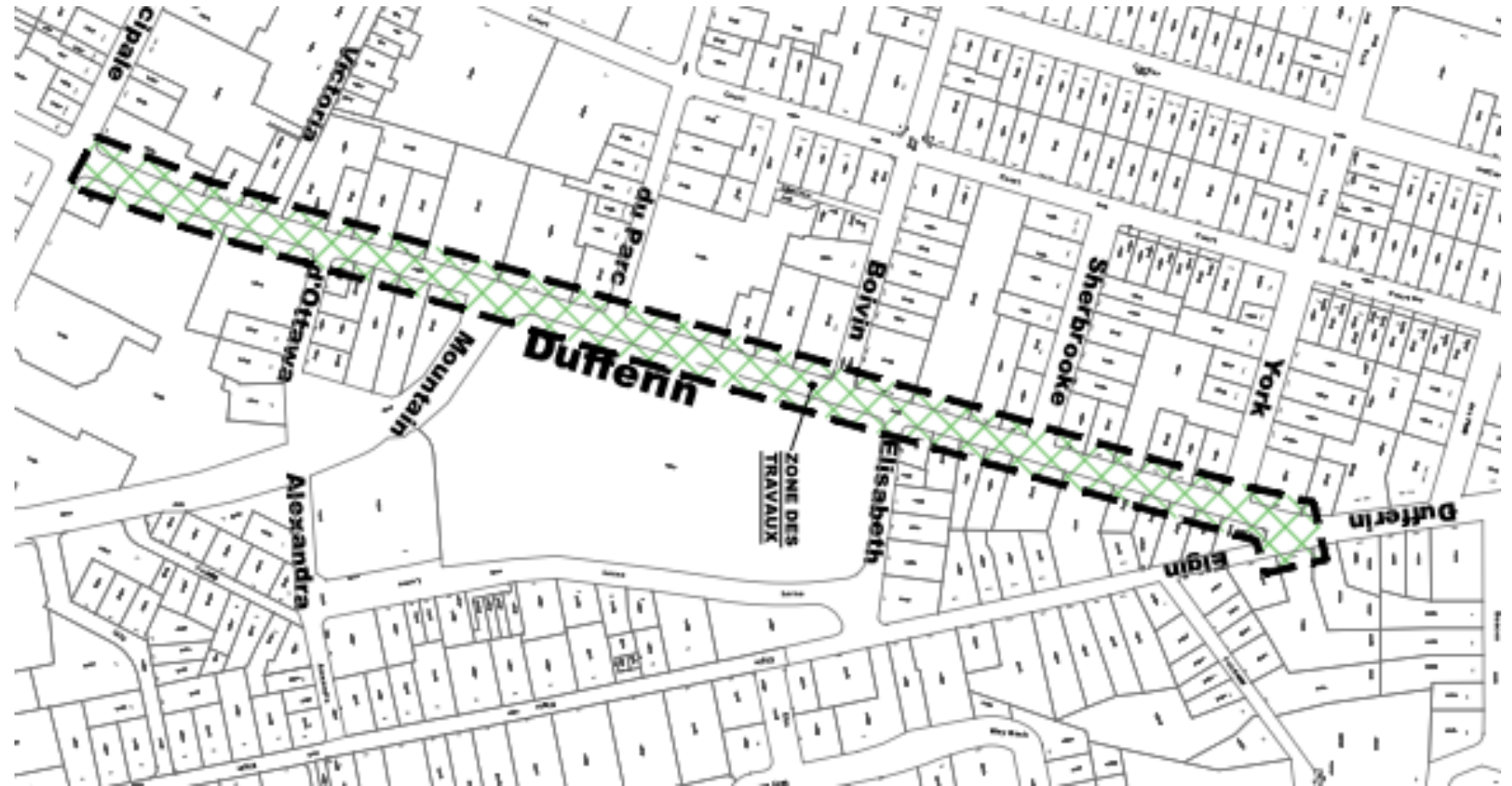
ÉGOUT ET AQUEDUC- Aqueduc



Rue Dufferin

De la rue Principale à
la rue Elgin

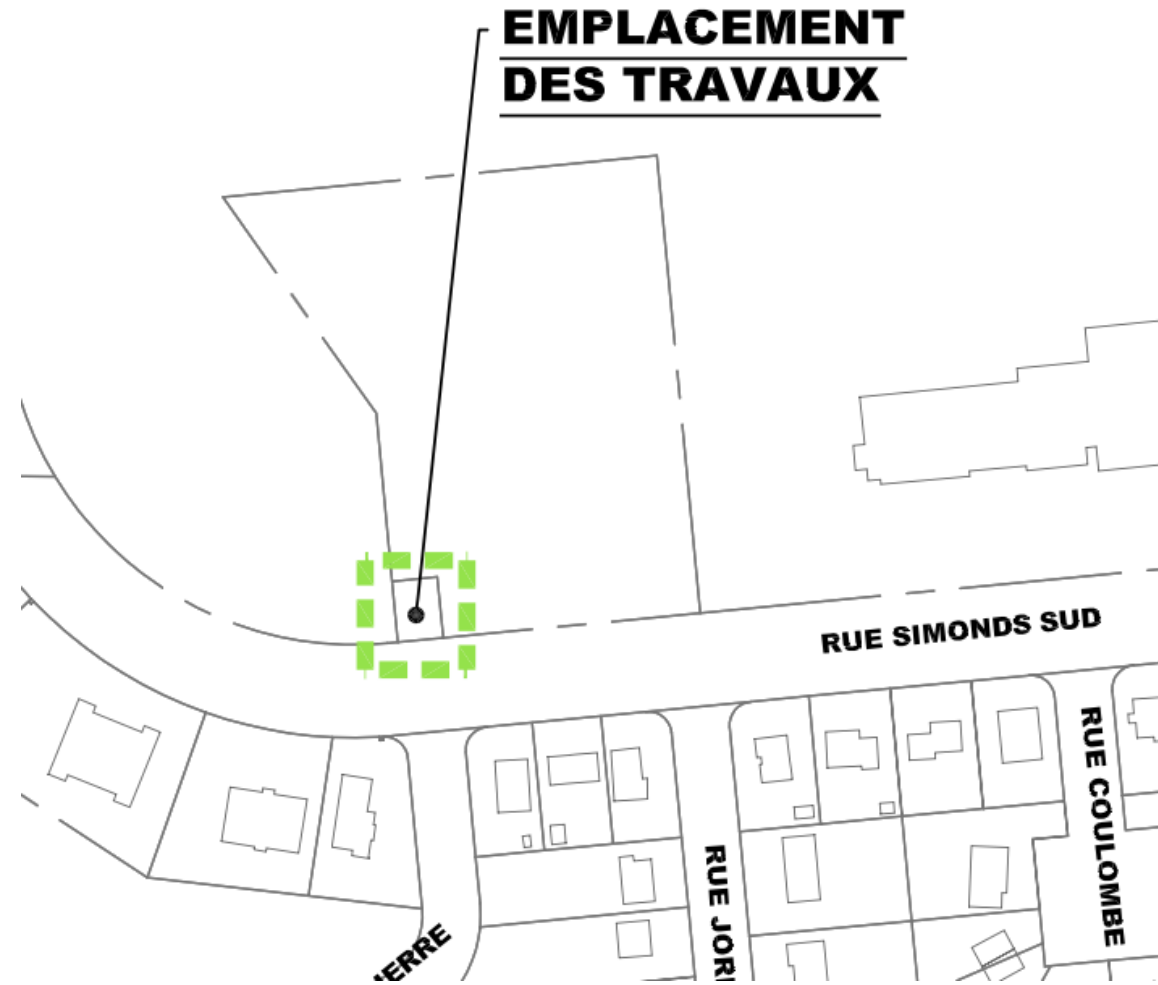
0,83 km



ÉGOUT ET AQUEDUC- Aqueduc



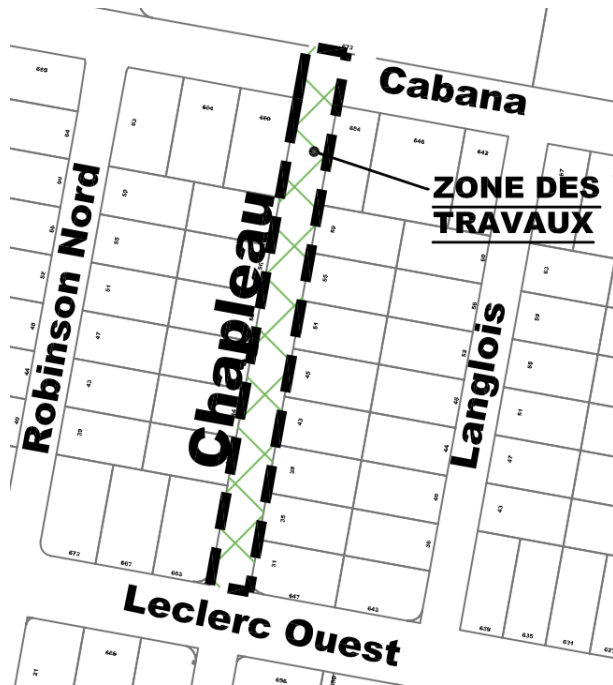
Surpresseur Rue Simonds Sud



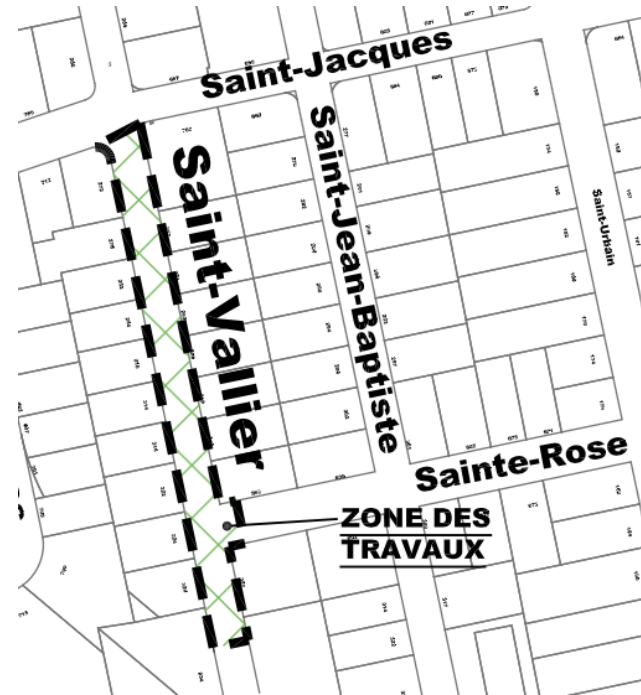
ÉGOUT ET AQUEDUC- Aqueduc



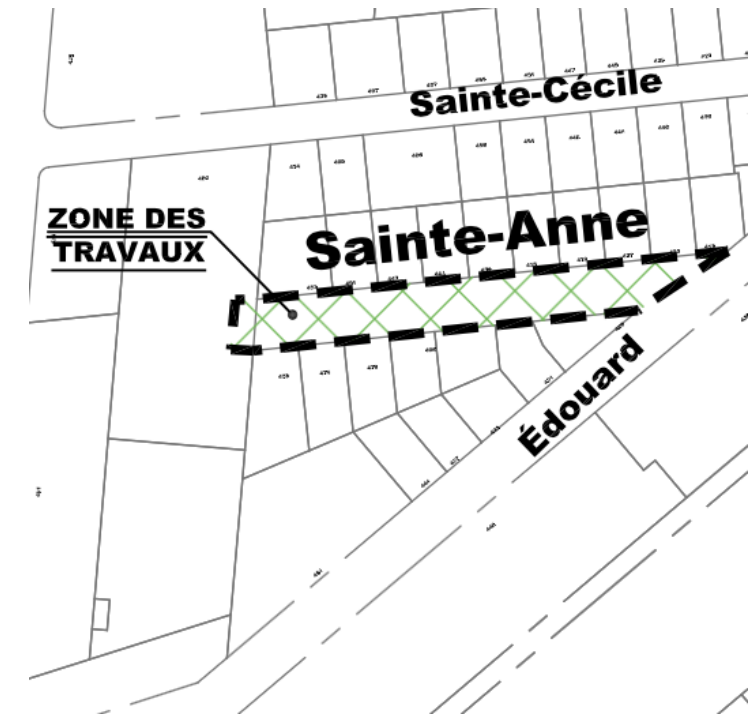
Rues Chapleau, Saint-Vallier, Saint-Anne 0,55 km



Rue Chapleau
De la rue Cabana au
boul. Leclerc Ouest



Rue Saint-Vallier
À partir de la rue
Saint-Jacques



Rue Sainte-Anne
À partir de la rue Édouard





MOBILITÉ ET SÉCURITÉ

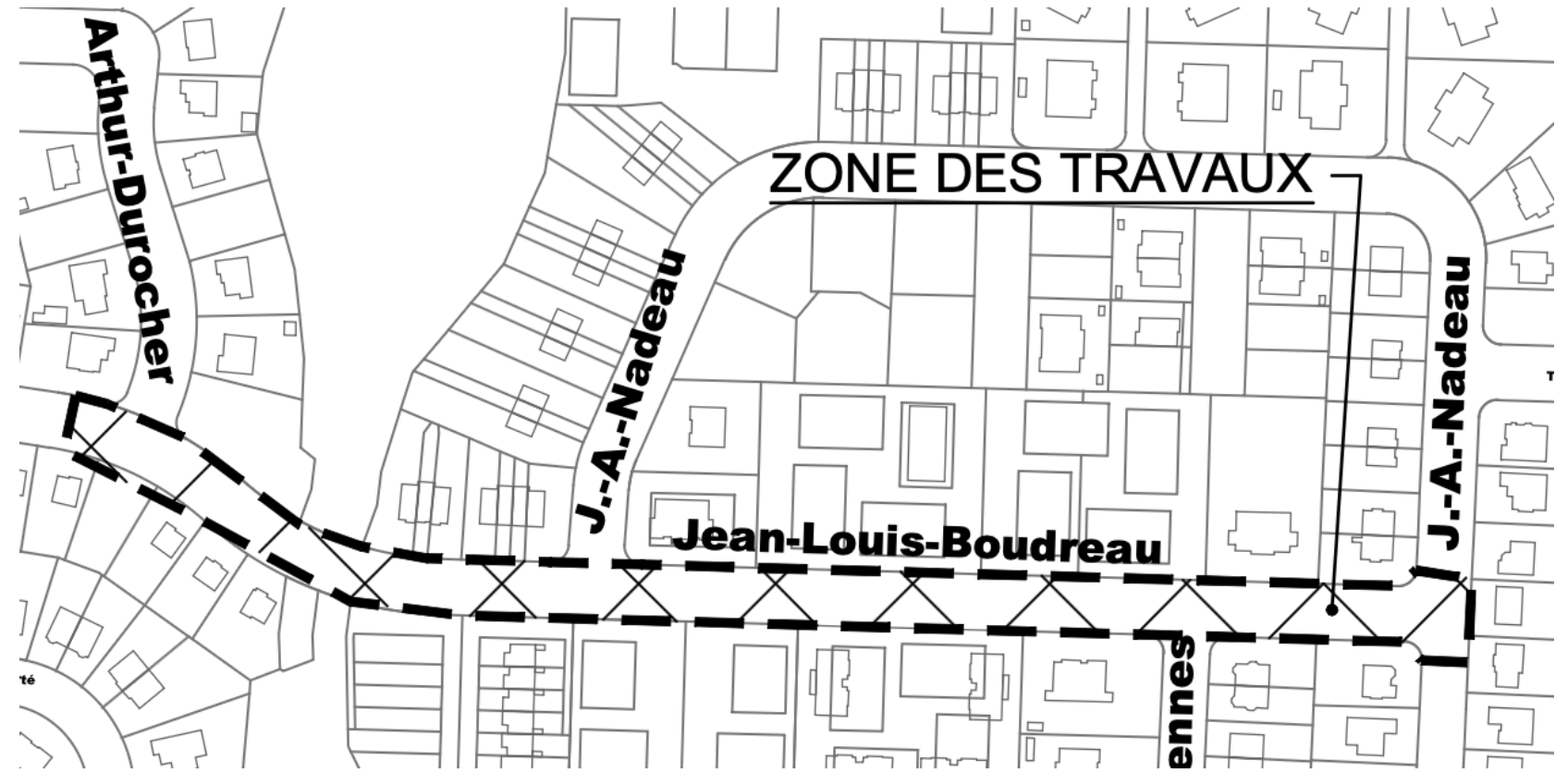
MOBILITÉ ET SÉCURITÉ – Prolongement de trottoirs



Rue Jean-Louis- Boudreau

De la rue Arthur-
Durocher à la rue
J.-A.-Nadeau

0,42 km



MOBILITÉ ET SÉCURITÉ – Prolongement de trottoirs



Rue Cowie

À partir de la rue
Saint-Jacques

0,14 km



**ZONE DES
TRAVAUX**



MOBILITÉ ET SÉCURITÉ – Prolongement de trottoirs



Rue Évangéline
À partir de la rue Cabana
0,16 km

ZONE DES TRAVAUX



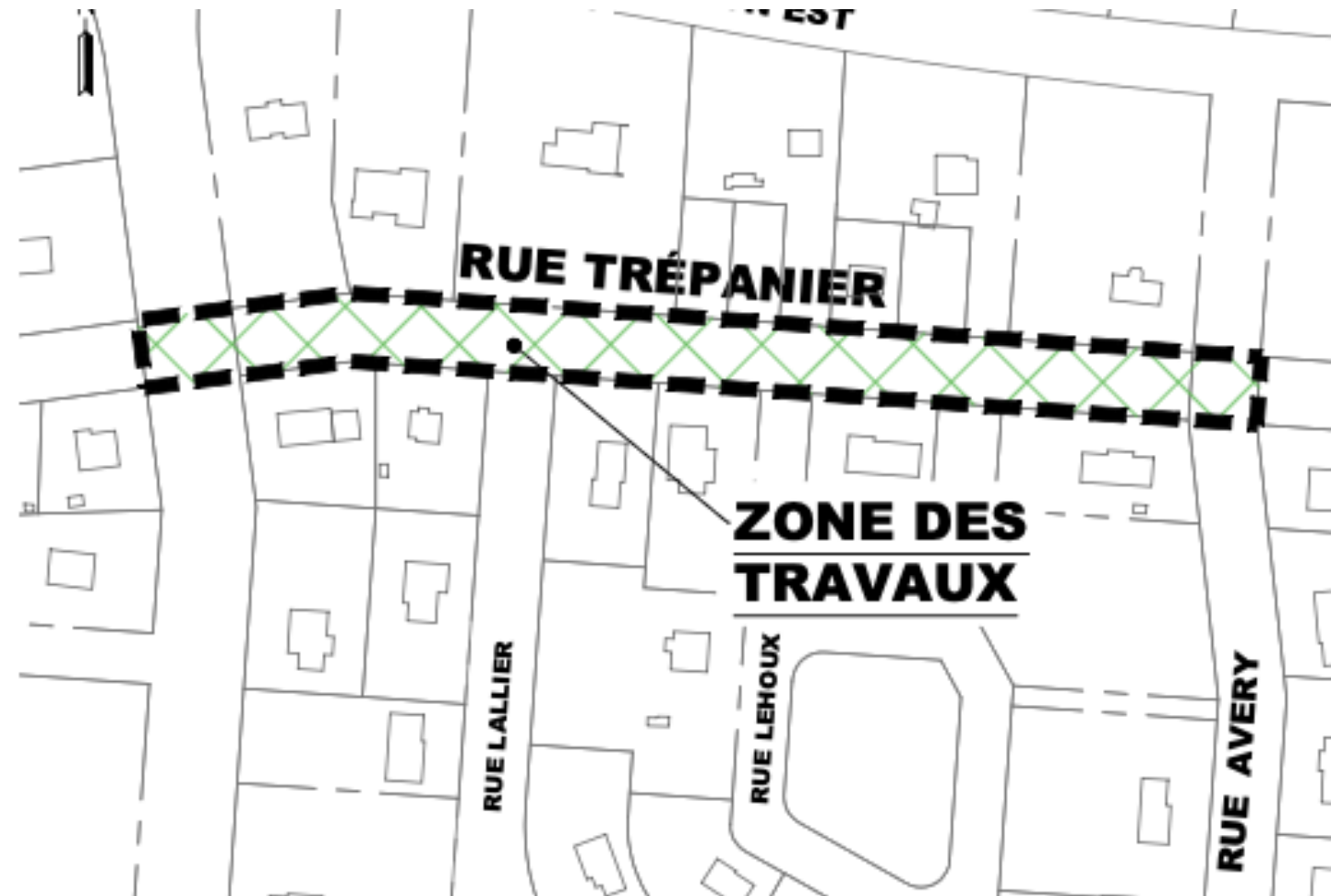
MOBILITÉ ET SÉCURITÉ – Prolongement de trottoirs



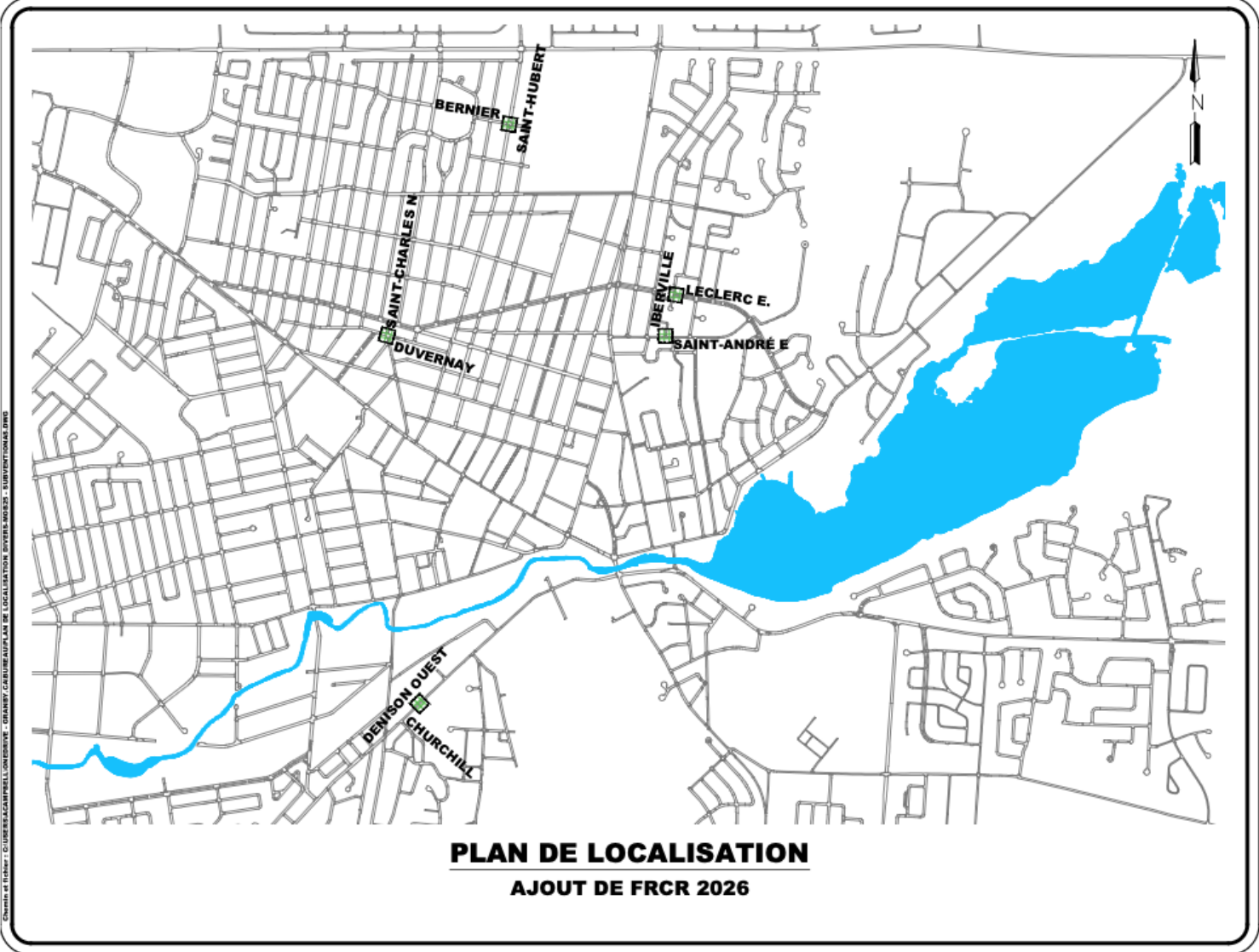
Rue Trépanier

De la rue Avery au
boul. Robert

0,40 km



MOBILITÉ ET SÉCURITÉ – FRCR 2026

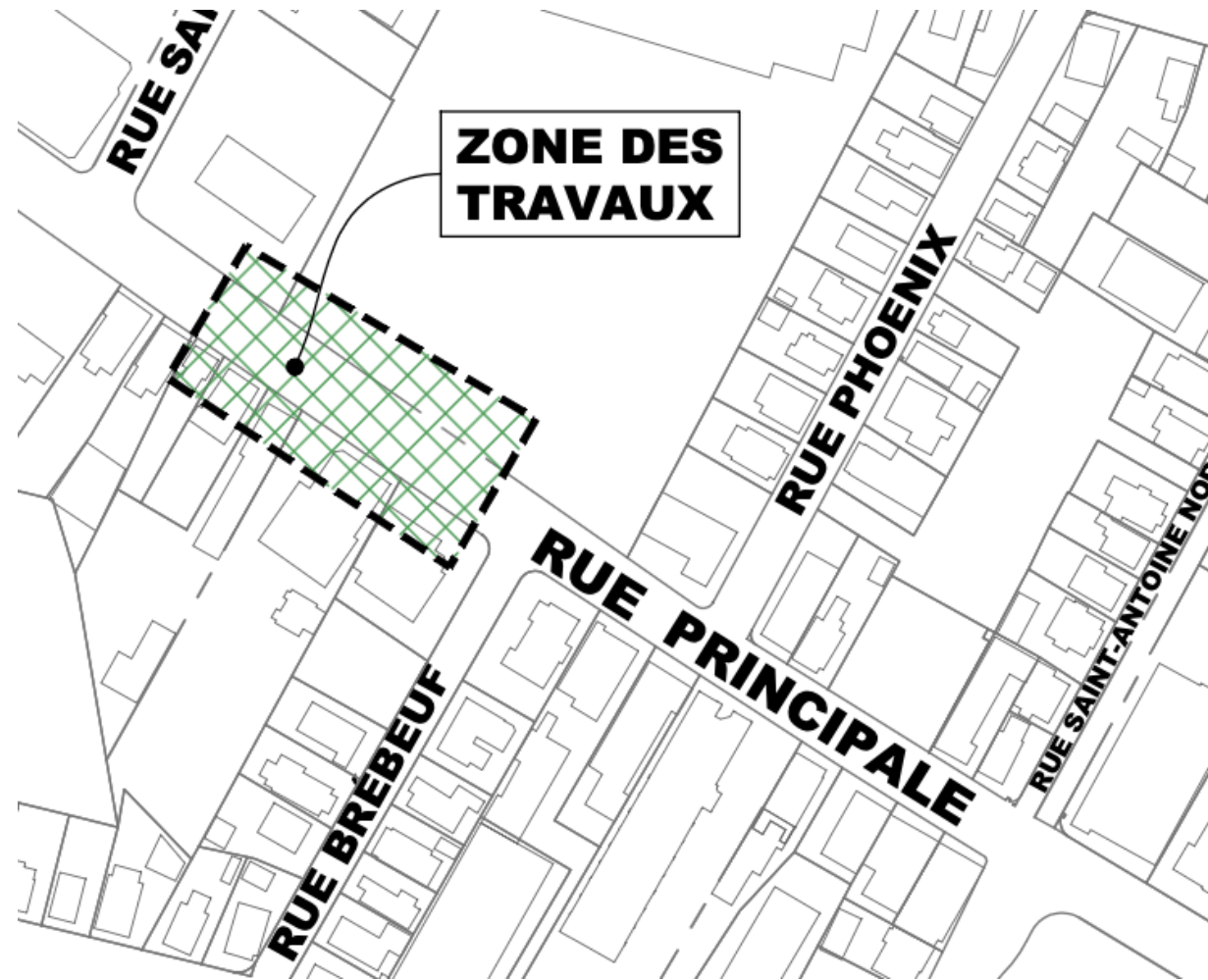


MOBILITÉ ET SÉCURITÉ – Traverse piétonne (FRCR)



#374 rue Principale

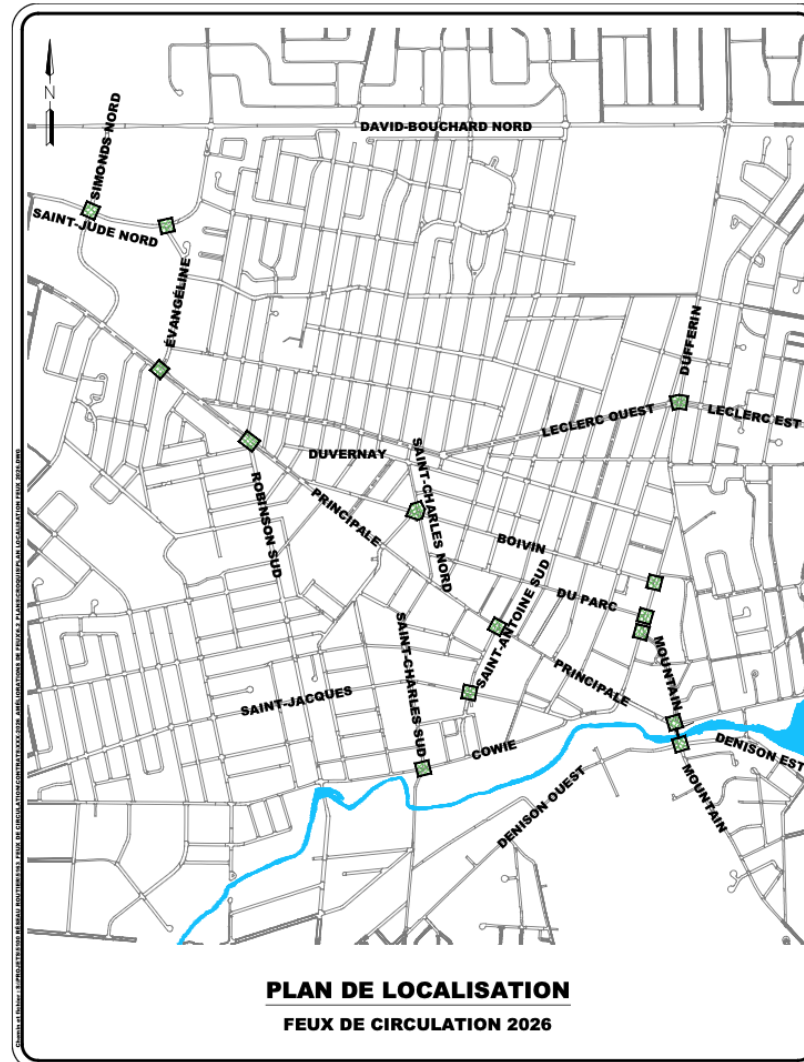
Entre le parc Miner et le #372 rue Principale



MOBILITÉ ET SÉCURITÉ – Feux de circulation



Rues diverses

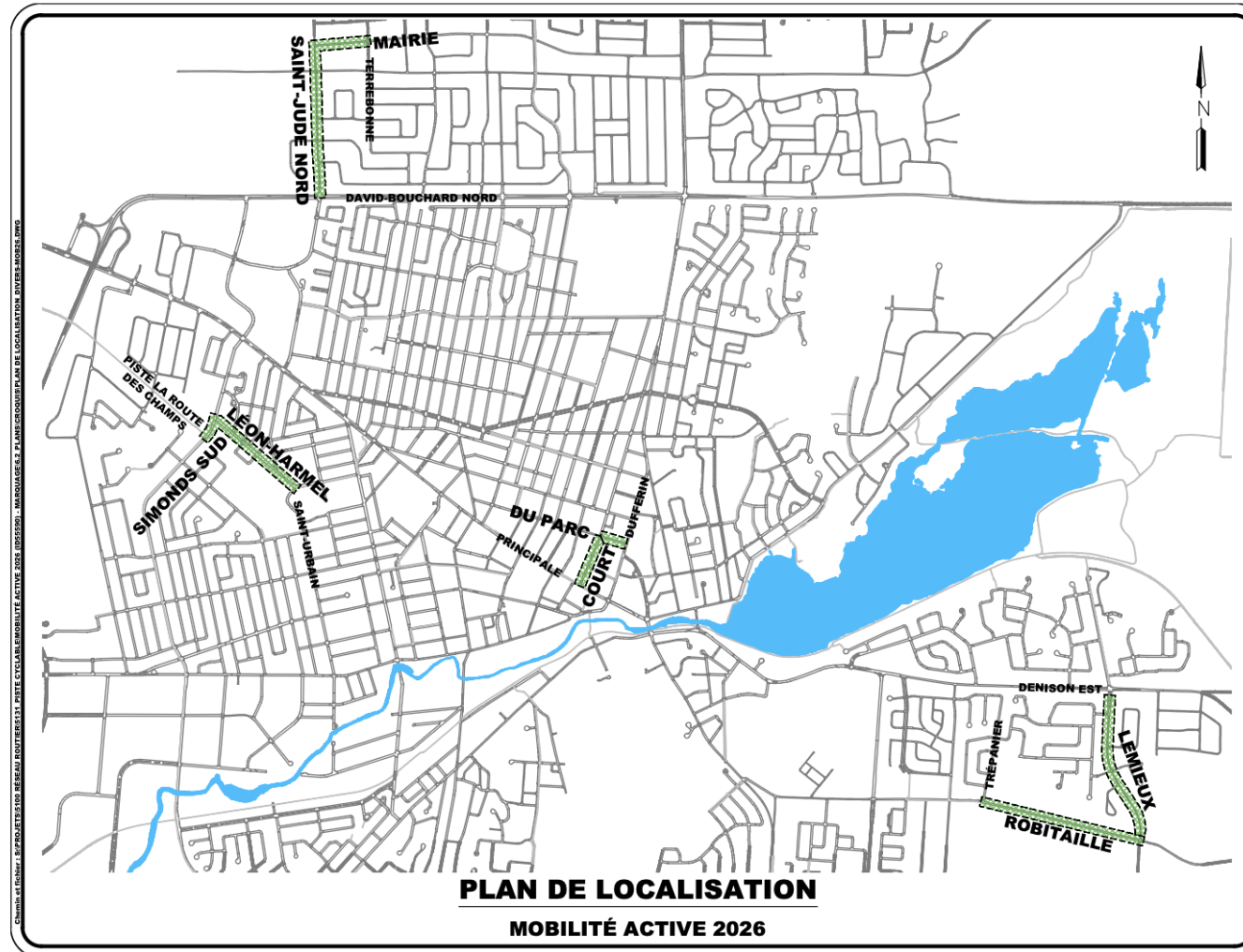


MOBILITÉ ET SÉCURITÉ – Plan de localisation du réseau de mobilité active 2026



4,51 km

Rue Saint-Jude Nord
Boul. de la Mairie
Rue Lemieux
Rue Robitaille
Rue Simonds Sud
Rue Léon-Harmel
Ave. du Parc
Rue Court



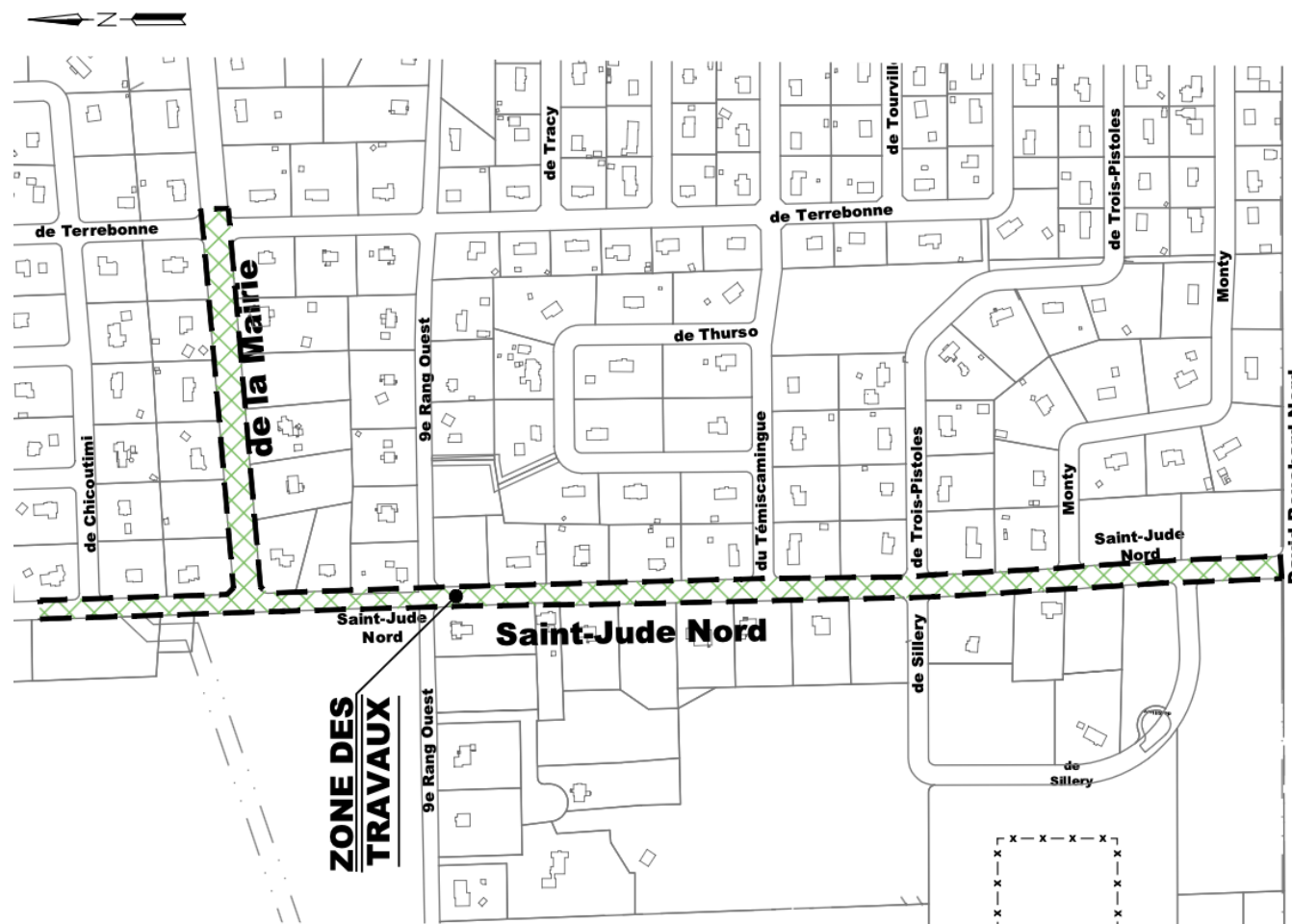
MOBILITÉ ET SÉCURITÉ – Mobilité active



Rue Saint-Jude Nord et boul. de la Mairie

De la rue de Terrebonne à la
rue Saint-Jude Nord, et de
la rue de Chicoutimi au
boul. David-Bouchard Nord

1,32 km



MOBILITÉ ET SÉCURITÉ – Mobilité active



Rue Lemieux

De la rue Denison Est
à la rue Robitaille

1,0 km

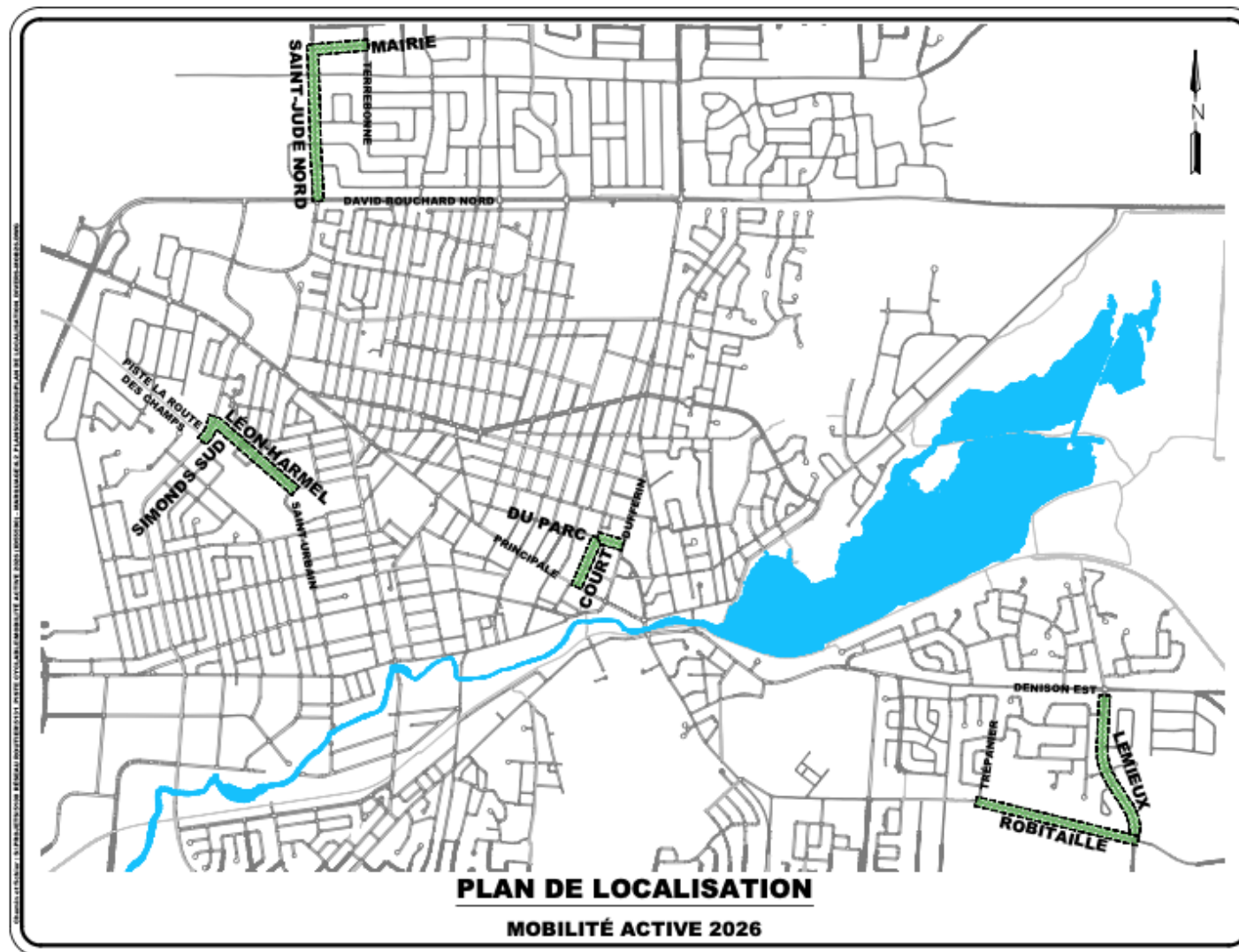


MOBILITÉ ET SÉCURITÉ – Mobilité active



Rues diverses

2,18 km



Carte interactive info-travaux



Consultez la carte interactive sur notre site Web pour suivre le déroulement des travaux.

INFO-TRAVAUX

Rechercher une adresse ou un li

Mont Yamaska

Légende

Entraves à venir

État des travaux

- À venir

Entraves en cours

Nature des travaux

- Reconstruction des infrastructures souterrains et de la chaussée
- Réfection de chaussée
- Non géré par la ville
- Nouvelle rue
- Trottoir ou piste cyclable
- Autre

Zone de travaux à venir

Zone de travaux en cours

- Entrave partielle
- Entrave complète

Route de contournement suggérée

granby.ca/travaux-voirie



TRAVAUX DE VOIRIE 2026

STRATÉGIE PAYANTE POUR LA VILLE

ÉTÉ 2026

CONFÉRENCE DE PRESSE
20 avril 2026

